



**UBICACIÓN GEOGRÁFICA**

Provincia: (18) CORRIENTES  
 Depto: (014) BERÓN DE ASTRADA  
 Localidad: (010) SAN ANTONIO DE ITATÍ

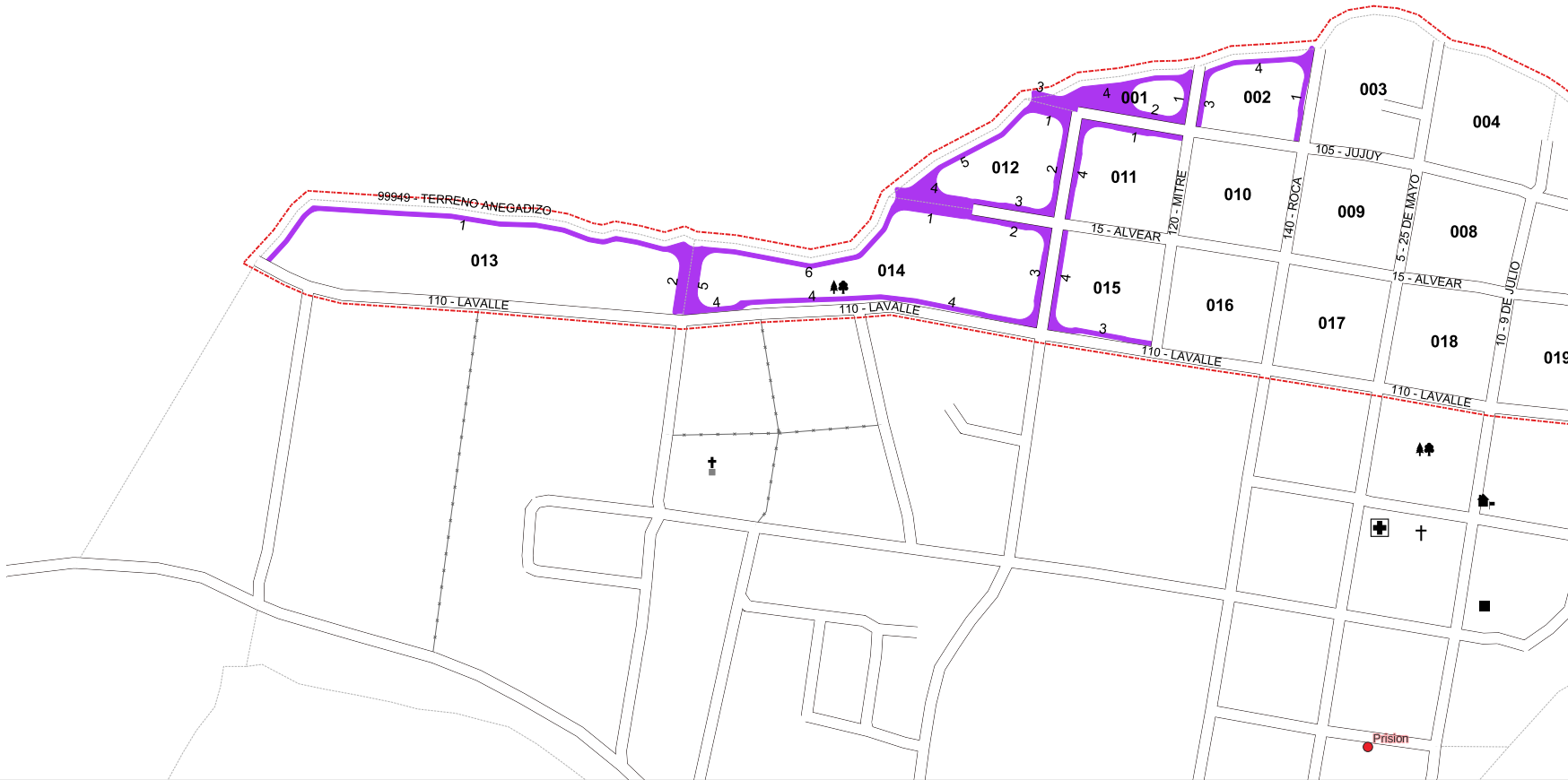
C  
O  
P  
I  
A  
R  
  
E  
N  
  
S  
E  
D  
E

Fracción: 02  
 Radio: 03  
 Segmento: 01

**LEYENDA**

Código Nombre de calle  
 2933- GOMEZ CARRILLO

- Vivienda Colectiva
- Límite de Fracción
- Límite de Radio
- Ferrocarril
- Alambrado
- Otro
- Cementerio
- Edificio Público
- Escuela
- Estación de FFCC
- Hospital
- Iglesia
- Plaza
- Policía
- Terminal de Omnibus



**DESCRIPCIÓN**

Inicio: Manzana 001 completa Manzana 002: Lado 03 completo 120 - MITRE, Lado 04 completo 99949 - TERRENO ANEGADIZO, Lado 01 completo 140 - ROCA Manzana 011: Lado 04 completo 20 - BELGRANO, Lado 01 completo 105 - JUJUY Manzana 012 completa Manzana 013: Lado 01 completo 99949 - TERRENO ANEGADIZO, Lado 02 completo 99955 - IMAGINARIO Manzana 014 completa Manzana 015: Lado 03 completo 110 - LAVALLE, Lado 04 completo 20 - BELGRANO

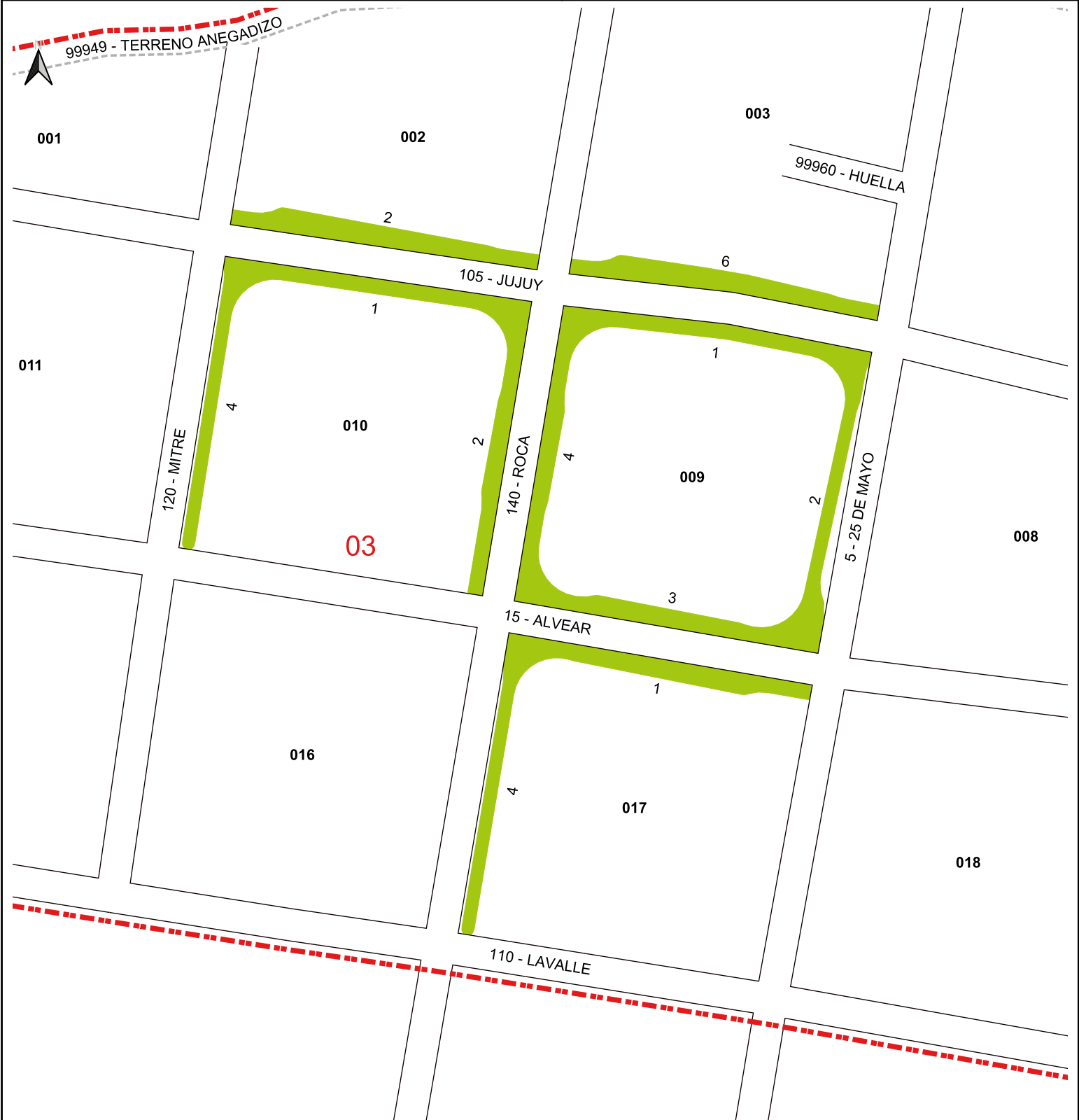
Escala 1:6400  
 POSGAR94 / Faja 6 - EPSG:22186  
 Fuente: DPE - INDEC  
 Elaborado por: DPE - INDEC  
 Coordinación del Sistema  
 Geoestadístico  
 Fecha de Elaboración: 2022

**UBICACIÓN GEOGRÁFICA**

Provincia: (18) CORRIENTES  
 Depto: (014) BERÓN DE ASTRADA  
 Localidad: (010) SAN ANTONIO DE ITATÍ

Fracción: 02  
 Radio: 03  
 Segmento: 02

Escala 1:1700  
 POSGAR94 / Faja 6 - EPSG:22186  
 Fuente: DPE - INDEC  
 Elaborado por: DPE - INDEC  
 Coordinación del Sistema  
 Geoestadístico  
 Fecha de Elaboración: 2022



LEYENDA		Símbolos		
Código	Nombre de calle	Límite de Fracción	Alambrado	Cementerio
2933	GOMEZ CARRILLO	Límite de Radio	Otro	Edificio Público
	Vivienda Colectiva	Ferrocarril	Escuela	Iglesia
			Estación de FFCC	Plaza
			Hospital	Policía
				Terminal de Omnibus

**DESCRIPCIÓN**  
 Inicio: Manzana 002: Lado 02 completo 105 - JUJUY Manzana 003: Lado 06 completo 105 - JUJUY Manzana 009 completa Manzana 010: Lado 04 completo 120 - MITRE, Lado 01 completo 105 - JUJUY, Lado 02 completo 140 - ROCA Manzana 017: Lado 04 completo 140 - ROCA, Lado 01 completo 15 - ALVEAR



**UBICACIÓN GEOGRÁFICA**












Provincia: (18) CORRIENTES  
Depto: (014) BERÓN DE ASTRADA  
Localidad: (010) SAN ANTONIO DE ITATÍ

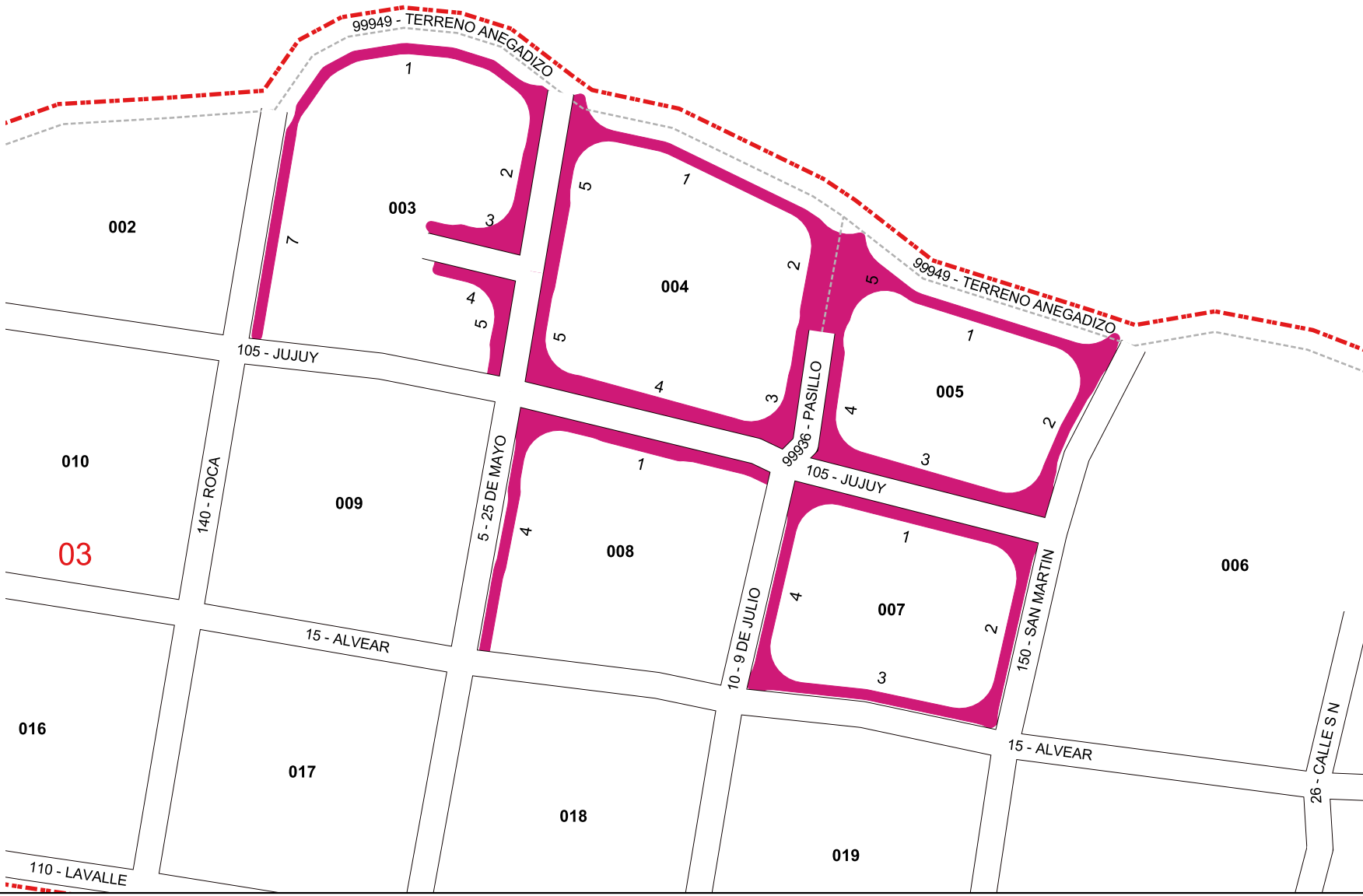
C  
O  
P  
I  
A  
R  
  
E  
N  
  
S  
E  
D  
E

Fracción: 02  
Radio: 03  
Segmento: 03

**LEYENDA**

Código Nombre de calle  
2933- GOMEZ CARRILLO

-  Vivienda Colectiva
-  Límite de Fracción
-  Límite de Radio
-  Ferrocarril
-  Alambrado
-  Otro
-  Cementerio
-  Edificio Público
-  Escuela
-  Estación de FFCC
-  Hospital
-  Iglesia
-  Plaza
-  Policía
-  Terminal de Omnibus



**DESCRIPCIÓN**

Inicio: Manzana 003: Lado 07 completo 140 - ROCA, Lado 01 completo 99949 - TERRENO ANEGADIZO, Lado 02 completo 5 - 25 DE MAYO, Lado 03 completo 99960 - HUELLA, Lado 04 completo 99960 - HUELLA, Lado 05 completo 5 - 25 DE MAYO  
Manzana 004 completa Manzana 005 completa Manzana 007 completa Manzana 008: Lado 04 completo 5 - 25 DE MAYO, Lado 01 completo 105 - JUJUY

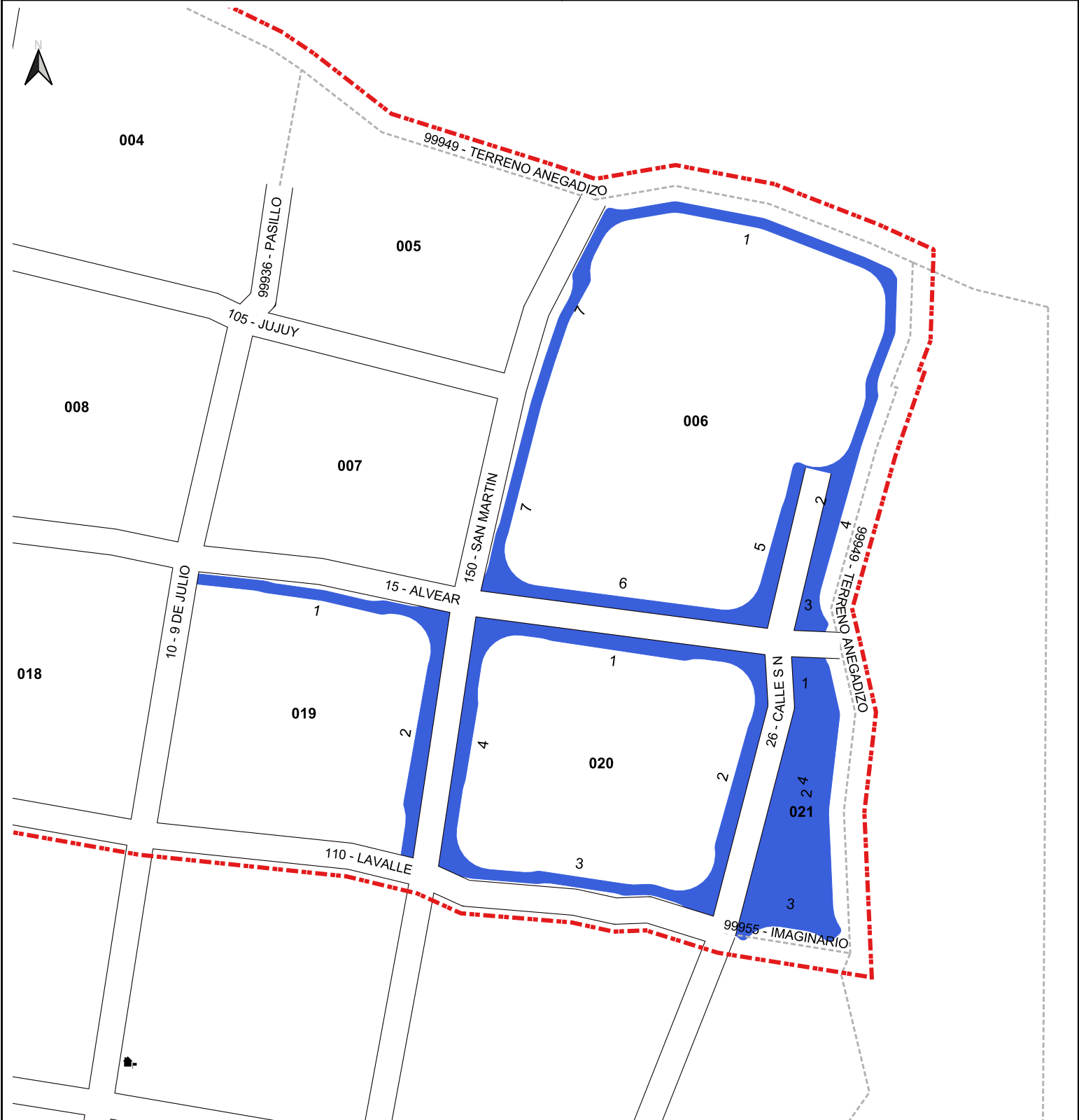
Escala 1:2300  
POSGAR94 / Faja 6 - EPSG:22186  
Fuente: DPE - INDEC  
Elaborado por: DPE - INDEC  
Coordinación del Sistema Geoestadístico  
Fecha de Elaboración: 2022

**UBICACIÓN GEOGRÁFICA**

Provincia: (18) CORRIENTES  
 Depto: (014) BERÓN DE ASTRADA  
 Localidad: (010) SAN ANTONIO DE ITATÍ

Fracción: 02  
 Radio: 03  
 Segmento: 04

Escala 1:2100  
 POSGAR94 / Faja 6 - EPSG:22186  
 Fuente: DPE - INDEC  
 Elaborado por: DPE - INDEC  
 Coordinación del Sistema  
 Geoestadístico  
 Fecha de Elaboración: 2022



**LEYENDA**

<p>Código    Nombre de calle</p> <p>-----</p> <p>2933 - GOMEZ CARRILLO</p> <p>●    Vivienda Colectiva</p>	<p>— Límite de Fracción</p> <p>- - - Límite de Radio</p> <p>— Ferrocarril</p>	<p>✕—✕ Alambrado</p> <p>- - - Otro</p>	<p>⚰ Cementerio</p> <p>🏢 Edificio Público</p> <p>🎓 Escuela</p>	<p>🚆 Estación de FFCC</p> <p>🏥 Hospital</p> <p>✝ Iglesia</p>	<p>🌳 Plaza</p> <p>🚔 Policía</p> <p>🚌 Terminal de Omnibus</p>
---	---	--	--	--	--

**DESCRIPCIÓN**

Inicio: Manzana 006 completa Manzana 019: Lado 01 completo 15 - ALVEAR, Lado 02 completo 150 - SAN MARTIN Manzana 020 completa Manzana 021 completa



UBICACIÓN GEOGRÁFICA

Provincia: (18) CORRIENTES  
 Depto: (014) BERÓN DE ASTRADA  
 Localidad: (010) SAN ANTONIO DE ITATÍ














Fracción: 02  
 Radio: 03  
 Segmento: 05

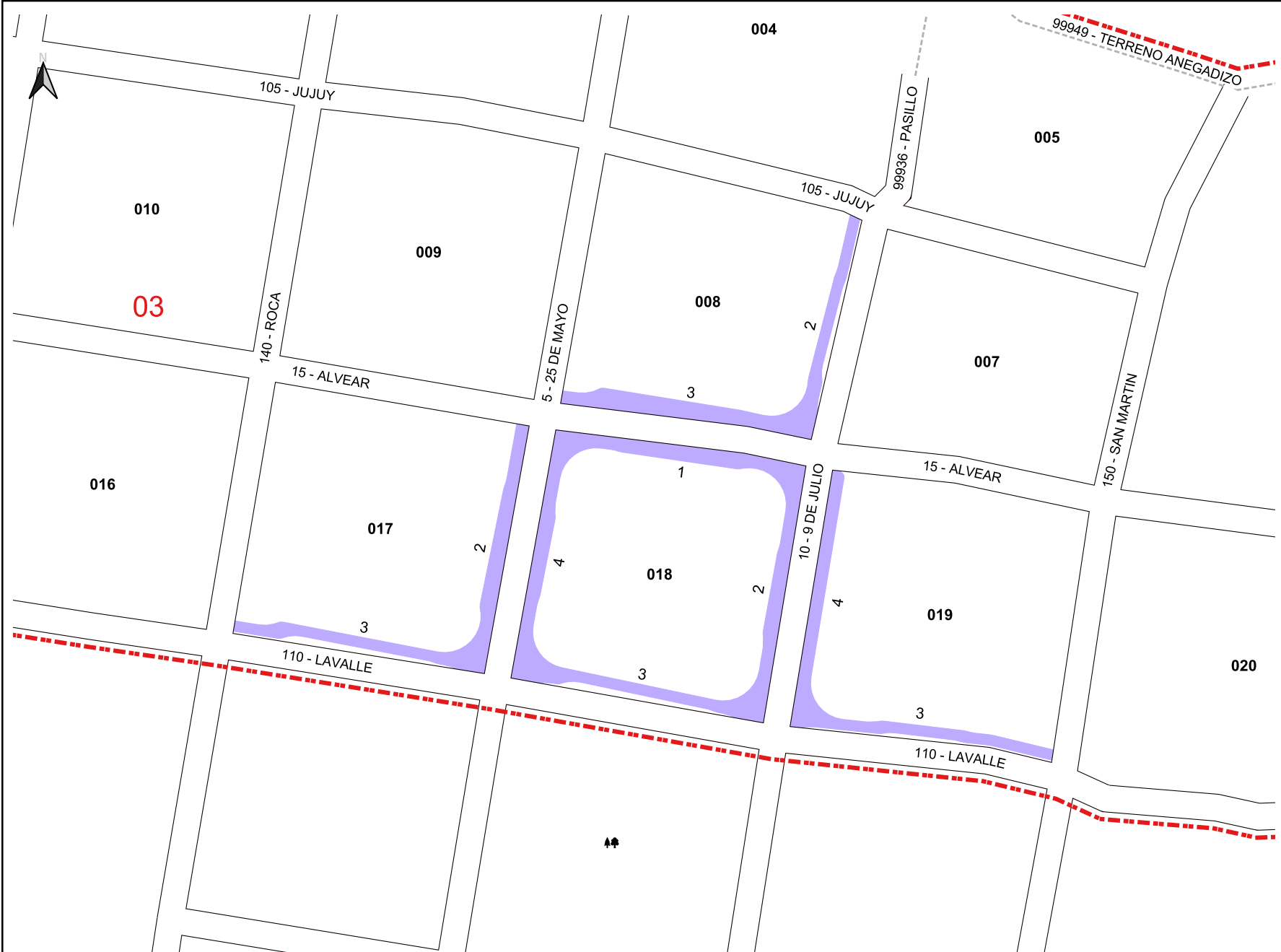
C  
O  
P  
I  
A  
R  
  
E  
N  
  
S  
E  
D  
E

LEYENDA

Código Nombre de calle

2933- GOMEZ CARRILLO

-  Vivienda Colectiva
-  Límite de Fracción
-  Límite de Radio
-  Ferrocarril
-  Alambrado
-  Otro
-  Cementerio
-  Edificio Público
-  Escuela
-  Estación de FFCC
-  Hospital
-  Iglesia
-  Plaza
-  Policía
-  Terminal de Omnibus



DESCRIPCIÓN

Inicio: Manzana 008: Lado 02 completo 10 - 9 DE JULIO, Lado 03 completo 15 - ALVEAR Manzana 017: Lado 02 completo 5 - 25 DE MAYO, Lado 03 completo 110 - LAVALLE Manzana 018 completa Manzana 019: Lado 03 completo 110 - LAVALLE, Lado 04 completo 10 - 9 DE JULIO

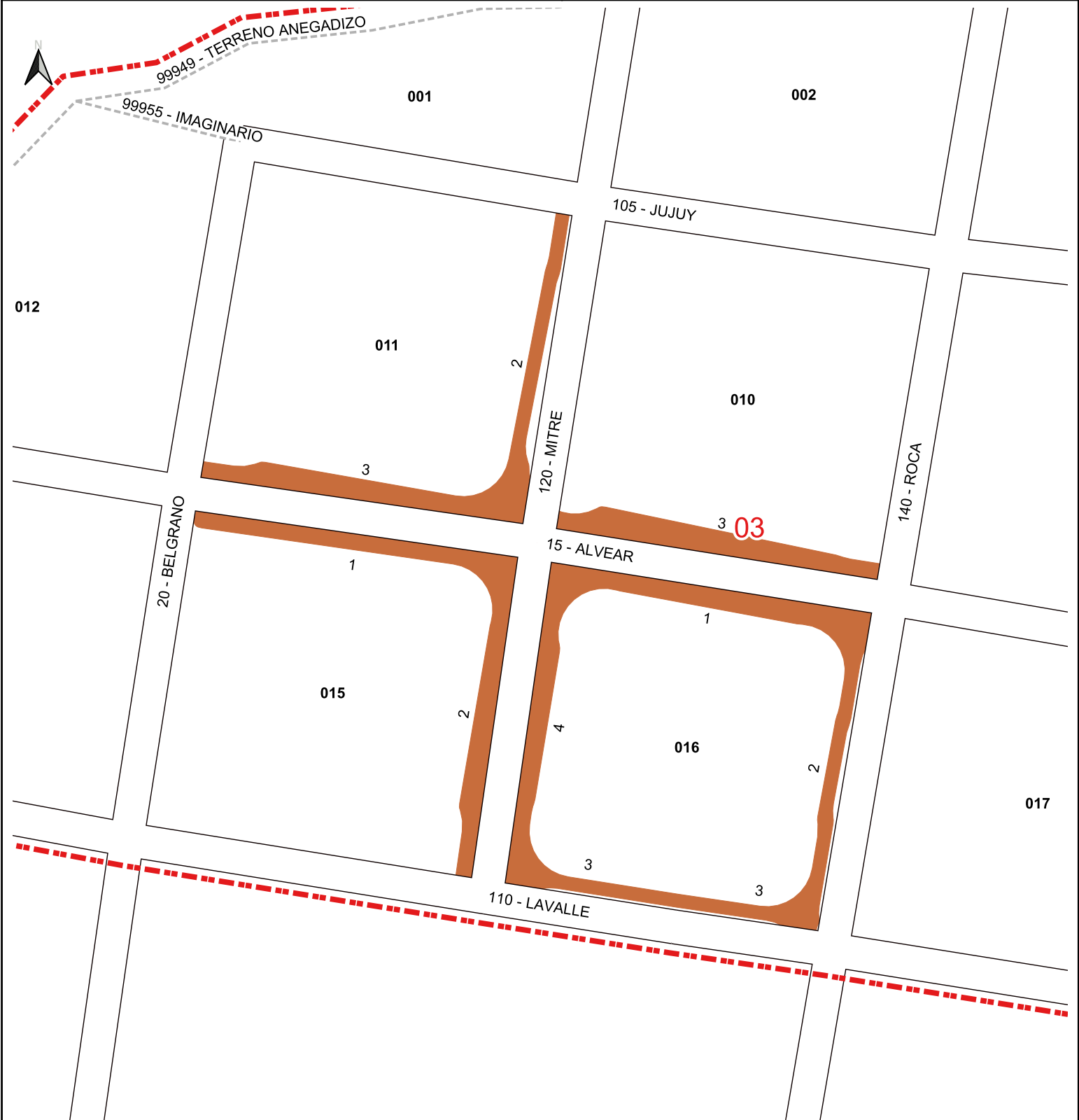
Escala 1:2100  
 POSGAR94 / Faja 6 - EPSG:22186  
 Fuente: DPE - INDEC  
 Elaborado por: DPE - INDEC  
 Coordinación del Sistema Geoestadístico  
 Fecha de Elaboración: 2022

**UBICACIÓN GEOGRÁFICA**

Provincia: (18) CORRIENTES  
 Depto: (014) BERÓN DE ASTRADA  
 Localidad: (010) SAN ANTONIO DE ITATÍ

Fracción: 02  
 Radio: 03  
 Segmento: 06

Escala 1:1600  
 POSGAR94 / Faja 6 - EPSG:22186  
 Fuente: DPE - INDEC  
 Elaborado por: DPE - INDEC  
 Coordinación del Sistema  
 Geoestadístico  
 Fecha de Elaboración: 2022



**LEYENDA**

Código	Nombre de calle
2933	- GOMEZ CARRILLO
●	Vivienda Colectiva

- |                    |           |                  |                  |                     |
|--------------------|-----------|------------------|------------------|---------------------|
| Límite de Fracción | Alambrado | Cementerio       | Estación de FFCC | Plaza               |
| Límite de Radio    | Otro      | Edificio Público | Hospital         | Policía             |
| Ferrocarril        |           | Escuela          | Iglesia          | Terminal de Omnibus |

**DESCRIPCIÓN**

Inicio: Manzana 010: Lado 03 completo 15 - ALVEAR Manzana 011: Lado 02 completo 120 - MITRE, Lado 03 completo 15 - ALVEAR Manzana 015: Lado 01 completo 15 - ALVEAR, Lado 02 completo 120 - MITRE Manzana 016 completa



**UBICACIÓN GEOGRÁFICA**













Provincia: (18) CORRIENTES  
Depto: (014) BERÓN DE ASTRADA  
Localidad: (010) SAN ANTONIO DE ITATÍ

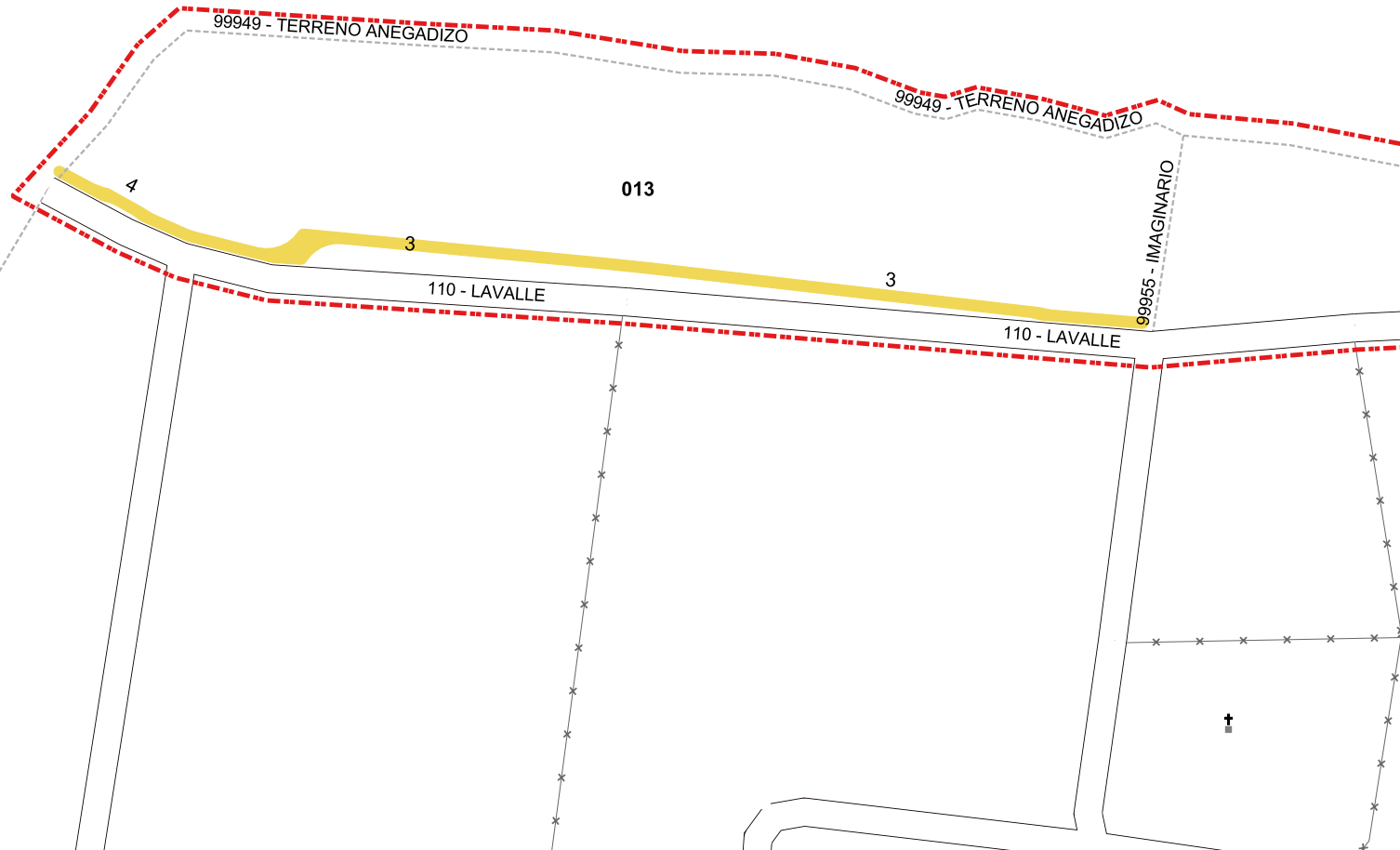
C  
O  
P  
I  
A  
R  
  
E  
N  
  
S  
E  
D  
E

Fracción: 02  
Radio: 03  
Segmento: 07

**LEYENDA**

Código Nombre de calle  
-----  
2933- GOMEZ CARRILLO

-  Vivienda Colectiva
-  Límite de Fracción
-  Límite de Radio
-  Ferrocarril
-  Alambrado
-  Otro
-  Cementerio
-  Edificio Público
-  Escuela
-  Estación de FFCC
-  Hospital
-  Iglesia
-  Plaza
-  Policía
-  Terminal de Omnibus



**DESCRIPCIÓN**

Inicio: Manzana 013: Lado 03 completo 110 - LAVALLE, Lado 04 completo 145 - RUTA PROV 15

Escala 1:2600  
POSGAR94 / Faja 6 - EPSG:22186  
Fuente: DPE - INDEC  
Elaborado por: DPE - INDEC  
Coordinación del Sistema  
Geoestadístico  
Fecha de Elaboración: 2022



**UBICACIÓN GEOGRÁFICA**

Provincia: (18) CORRIENTES  
Depto: (014) BERÓN DE ASTRADA  
Localidad: (010) SAN ANTONIO DE ITATÍ
















Fracción: 02  
Radio: 04  
Segmento: 01

C  
O  
P  
I  
A  
R  
  
E  
N  
  
S  
E  
D  
E

**LEYENDA**

Código Nombre de calle

2933- GOMEZ CARRILLO

-  Vivienda Colectiva
-  Límite de Fracción
-  Límite de Radio
-  Ferrocarril
-  Alambrado
-  Otro
-  Cementerio
-  Edificio Público
-  Escuela
-  Estación de FFCC
-  Hospital
-  Iglesia
-  Plaza
-  Policía
-  Terminal de Omnibus



**DESCRIPCIÓN**

Inicio: Manzana 001 completa Manzana 002 completa Manzana 004 completa Manzana 005 completa Manzana 006 completa Manzana 007 completa Manzana 008: Lado 07 completo 40 - CALLE S N Manzana 024: Lado 01 completo 95 - ITATI, Lado 02 completo 60 - CALLE S N

Escala 1:4400  
POSGAR94 / Faja 6 - EPSG:22186  
Fuente: DPE - INDEC  
Elaborado por: DPE - INDEC  
Coordinación del Sistema Geoestadístico  
Fecha de Elaboración: 2022

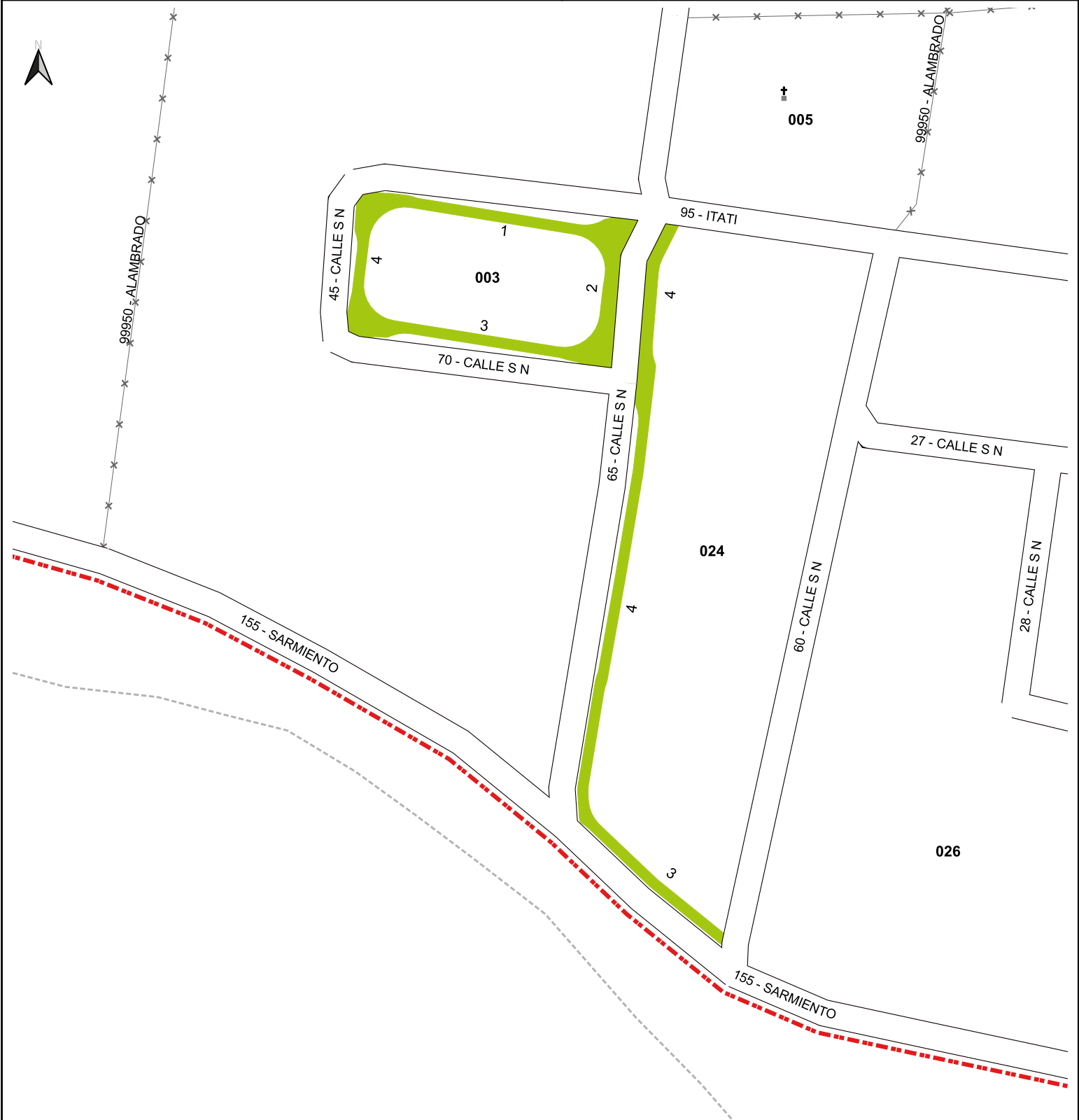
**C O P I A R E N S E D E**

**UBICACIÓN GEOGRÁFICA**

Provincia: (18) CORRIENTES  
 Depto: (014) BERÓN DE ASTRADA  
 Localidad: (010) SAN ANTONIO DE ITATÍ

Fracción: 02  
 Radio: 04  
 Segmento: 02

Escala 1:2100  
 POSGAR94 / Faja 6 - EPSG:22186  
 Fuente: DPE - INDEC  
 Elaborado por: DPE - INDEC  
 Coordinación del Sistema  
 Geoestadístico  
 Fecha de Elaboración: 2022



**LEYENDA**

Código	Nombre de calle
2933	GOMEZ CARRILLO

- Límite de Fracción
- ✕—✕ Alambrado
- ☩ Cementerio
- 🚉 Estación de FFCC
- 🌳 Plaza
- - - Límite de Radio
- - - Otro
- 🏢 Edificio Público
- 🏥 Hospital
- 🚔 Policía
- 🚆 Ferrocarril
- 🎓 Escuela
- ✝ Iglesia
- 🚌 Terminal de Omnibus
- Vivienda Colectiva

**DESCRIPCIÓN**

Inicio: Manzana 003 completa Manzana 024: Lado 03 completo 155 - SARMIENTO, Lado 04 completo 65 - CALLE S N

**UBICACIÓN GEOGRÁFICA**

Provincia: (18) CORRIENTES  
 Depto: (014) BERÓN DE ASTRADA  
 Localidad: (010) SAN ANTONIO DE ITATÍ

Fracción: 02  
 Radio: 04  
 Segmento: 03

Escala 1:3800  
 POSGAR94 / Faja 6 - EPSG:22186  
 Fuente: DPE - INDEC  
 Elaborado por: DPE - INDEC  
 Coordinación del Sistema  
 Geoestadístico  
 Fecha de Elaboración: 2022



**LEYENDA**

<p>Código    Nombre de calle</p> <p>-----</p> <p>2933 - GOMEZ CARRILLO</p> <p>●    Vivienda Colectiva</p>	<p>— Límite de Fracción</p> <p>- - - Límite de Radio</p> <p>— Ferrocarril</p>	<p>✕-✕ Alambrado</p> <p>----- Otro</p>	<p>⚰ Cementerio</p> <p>🏢 Edificio Público</p> <p>🎓 Escuela</p>	<p>🚆 Estación de FFCC</p> <p>🏥 Hospital</p> <p>⚪ Iglesia</p>	<p>🌳 Plaza</p> <p>🚔 Policía</p> <p>🚌 Terminal de Omnibus</p>
---	---	--	--	--	--

**DESCRIPCIÓN**

Inicio: Manzana 008: Lado 01 completo 110 - LAVALLE, Lado 02 completo 20 - BELGRANO, Lado 03 completo 99960 - HUELLA, Lado 04 completo 99960 - HUELLA, Lado 05 completo 20 - BELGRANO, Lado 06 completo 95 - ITATI  
 Manzana 022: Lado 04 completo 20 - BELGRANO  
 Manzana 023: Lado 05 completo 27 - CALLE S N, Lado 06 completo 27 - CALLE S N, Lado 07 completo 60 - CALLE S N, Lado 01 completo 95 - ITATI, Lado 02 completo 20 - BELGRANO  
 Manzana 026: Lado 04 completo 20 - BELGRANO

UBICACIÓN GEOGRÁFICA
















Provincia: (18) CORRIENTES  
Depto: (014) BERÓN DE ASTRADA  
Localidad: (010) SAN ANTONIO DE ITATÍ

Fracción: 02  
Radio: 04  
Segmento: 04

C  
O  
P  
I  
A  
R  
  
E  
N  
  
S  
E  
D  
E

LEYENDA

Código Nombre de calle  
2933- GOMEZ CARRILLO

-  Vivienda Colectiva
-  Límite de Fracción
-  Límite de Radio
-  Ferrocarril
-  Alambrado
-  Otro
-  Cementerio
-  Edificio Público
-  Escuela
-  Estación de FFCC
-  Hospital
-  Iglesia
-  Plaza
-  Policía
-  Terminal de Omnibus



DESCRIPCIÓN

Inicio: Manzana 009 completa Manzana 010 completa Manzana 011: Lado 03 completo 95 - ITATI, Lado 04 completo 140 - ROCA, Lado 01 completo 135 - P SANCHEZ Manzana 012 completa Manzana 014 completa

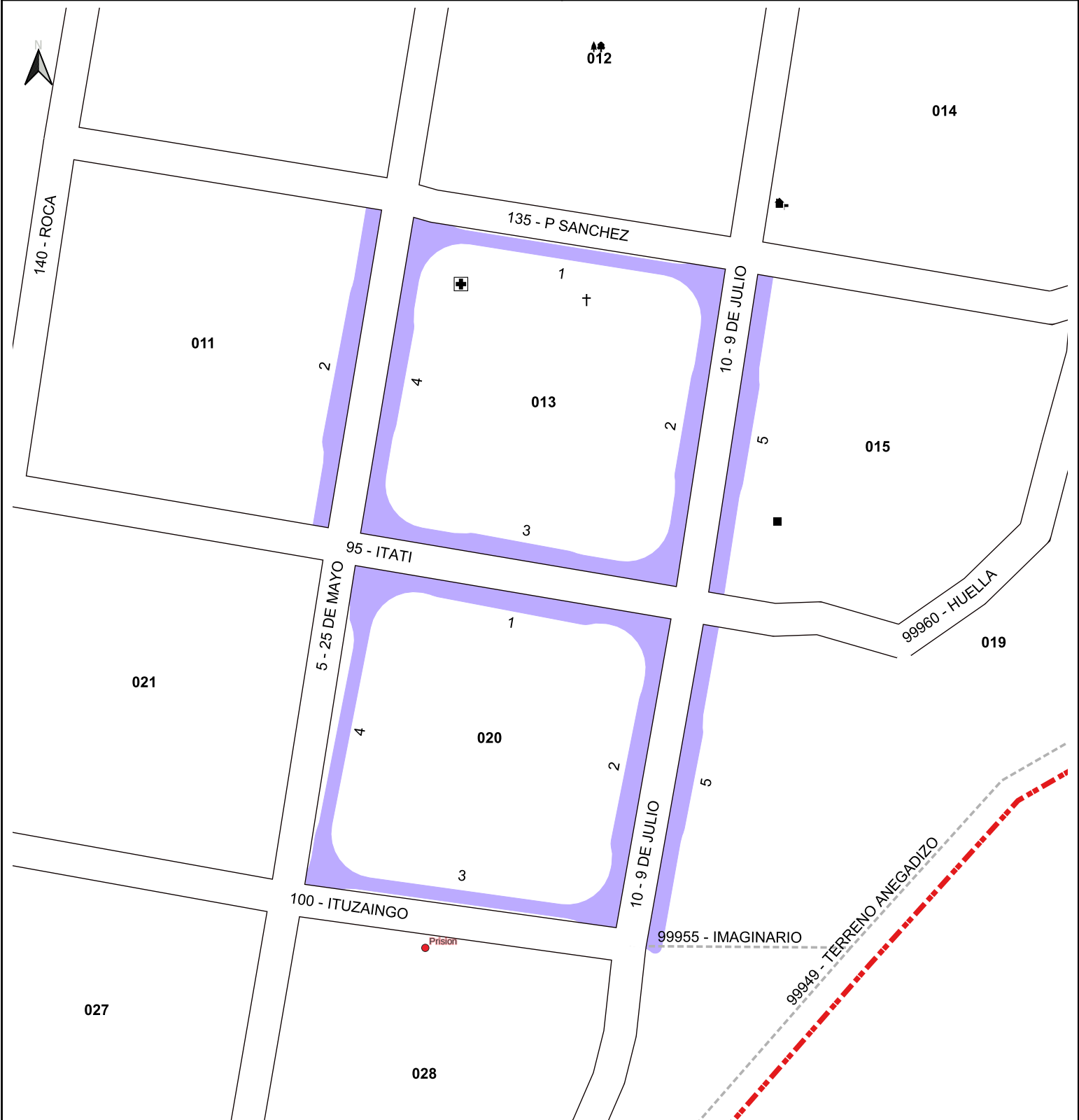
Escala 1:3600  
POSGAR94 / Faja 6 - EPSG:22186  
Fuente: DPE - INDEC  
Elaborado por: DPE - INDEC  
Coordinación del Sistema  
Geoestadístico  
Fecha de Elaboración: 2022

**UBICACIÓN GEOGRÁFICA**

Provincia: (18) CORRIENTES  
 Depto: (014) BERÓN DE ASTRADA  
 Localidad: (010) SAN ANTONIO DE ITATÍ

Fracción: 02  
 Radio: 04  
 Segmento: 05

Escala 1:1700  
 POSGAR94 / Faja 6 - EPSG:22186  
 Fuente: DPE - INDEC  
 Elaborado por: DPE - INDEC  
 Coordinación del Sistema  
 Geoestadístico  
 Fecha de Elaboración: 2022



**LEYENDA**

Código Nombre de calle  
 -----  
 2933 - GOMEZ CARRILLO  
 ● Vivienda Colectiva

- |                    |           |                  |                  |                     |
|--------------------|-----------|------------------|------------------|---------------------|
| Límite de Fracción | Alambrado | Cementerio       | Estación de FFCC | Plaza               |
| Límite de Radio    | Otro      | Edificio Público | Hospital         | Policía             |
| Ferrocarril        |           | Escuela          | Iglesia          | Terminal de Omnibus |

**DESCRIPCIÓN**

Inicio: Manzana 011: Lado 02 completo 5 - 25 DE MAYO Manzana 013 completa Manzana 015: Lado 05 completo 10 - 9 DE JULIO Manzana 019: Lado 05 completo 10 - 9 DE JULIO Manzana 020 completa


















UBICACIÓN GEOGRÁFICA

Provincia: (18) CORRIENTES  
Depto: (014) BERÓN DE ASTRADA  
Localidad: (010) SAN ANTONIO DE ITATÍ

Fracción: 02  
Radio: 04  
Segmento: 06

C  
O  
P  
I  
A  
R  
  
E  
N  
  
S  
E  
D  
E

LEYENDA

- | Código  | Nombre de calle     |
|---|---------------------|
| 2933-   | GOMEZ CARRILLO      |
|    | Vivienda Colectiva  |
|    | Límite de Fracción  |
|    | Límite de Radio     |
|    | Ferrocarril         |
|    | Alambrado           |
|    | Otro                |
|    | Cementerio          |
|  | Edificio Público    |
|  | Escuela             |
|  | Estación de FFCC    |
|  | Hospital            |
|  | Iglesia             |
|  | Plaza               |
|  | Policía             |
|  | Terminal de Omnibus |



DESCRIPCIÓN

Inicio: Manzana 015: Lado 01 completo 135 - P SANCHEZ, Lado 02 completo 150 - SAN MARTIN, Lado 03 completo 99960 - HUELLA, Lado 04 completo 99960 - HUELLA  
 Manzana 016 completa  
 Manzana 017 completa  
 Manzana 018 completa  
 Manzana 019: Lado 06 completo 99960 - HUELLA, Lado 07 completo 99960 - HUELLA, Lado 08 completo 150 - SAN MARTIN, Lado 01 completo 135 - P SANCHEZ, Lado 02 completo 99960 - HUELLA, Lado 03 completo 99949 - TERRENO ANEGADIZO, Lado 04 completo 99955 - IMAGINARIO  
 Manzana 021 completa  
 Manzana 027 completa  
 Manzana 028 completa  
 Manzana 029 completa  
 Manzana 030 completa  
 Manzana 031: Lado 01 completo 99961 - SENDERO, Lado 02 completo 125 - MORENO, Lado 03 completo 5 - 25 DE MAYO

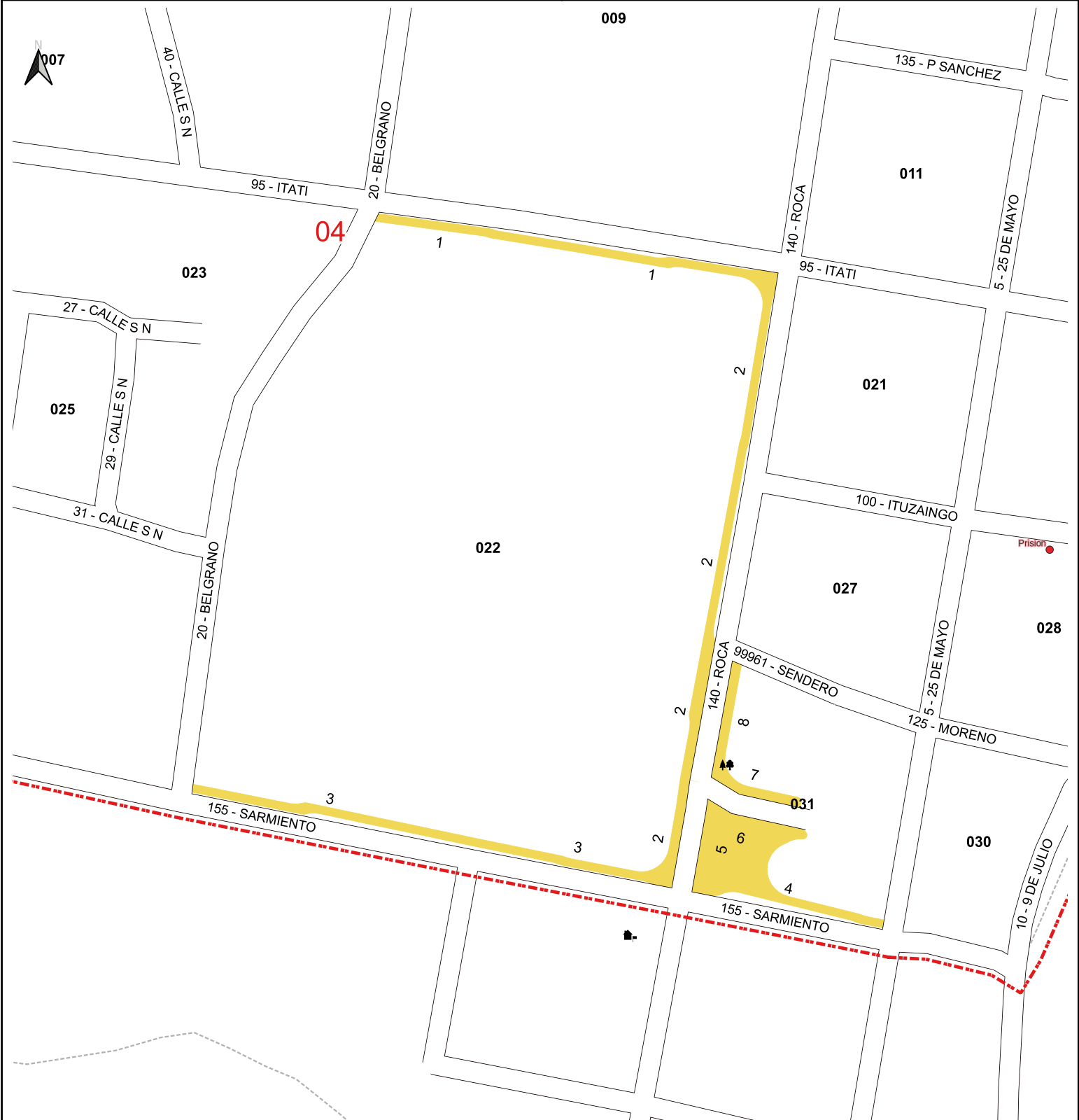
Escala 1:4500  
 POSGAR94 / Faja 6 - EPSG:22186  
 Fuente: DPE - INDEC  
 Elaborado por: DPE - INDEC  
 Coordinación del Sistema Geoestadístico  
 Fecha de Elaboración: 2022

**UBICACIÓN GEOGRÁFICA**

Provincia: (18) CORRIENTES  
 Depto: (014) BERÓN DE ASTRADA  
 Localidad: (010) SAN ANTONIO DE ITATÍ

Fracción: 02  
 Radio: 04  
 Segmento: 07

Escala 1:2700  
 POSGAR94 / Faja 6 - EPSG:22186  
 Fuente: DPE - INDEC  
 Elaborado por: DPE - INDEC  
 Coordinación del Sistema  
 Geoestadístico  
 Fecha de Elaboración: 2022



**LEYENDA**

<p>Código    Nombre de calle</p> <p>-----</p> <p>2933 - GOMEZ CARRILLO</p> <p>●    Vivienda Colectiva</p>	<p> Límite de Fracción</p> <p> Límite de Radio</p> <p> Ferrocarril</p>	<p> Alambrado</p> <p> Otro</p>	<p> Cementerio</p> <p> Edificio Público</p> <p> Escuela</p>	<p> Estación de FFCC</p> <p> Hospital</p> <p> Iglesia</p>	<p> Plaza</p> <p> Policía</p> <p> Terminal de Omnibus</p>
---	--	--------------------------------	---	---	---

**DESCRIPCIÓN**

Inicio: Manzana 022: Lado 01 completo 95 - ITATI, Lado 02 completo 140 - ROCA, Lado 03 completo 155 - SARMIENTO  
 Manzana 031: Lado 04 completo 155 - SARMIENTO, Lado 05 completo 140 - ROCA, Lado 06 completo 99935 - PEATONAL, Lado 07 completo 99935 - PEATONAL, Lado 08 completo 140 - ROCA

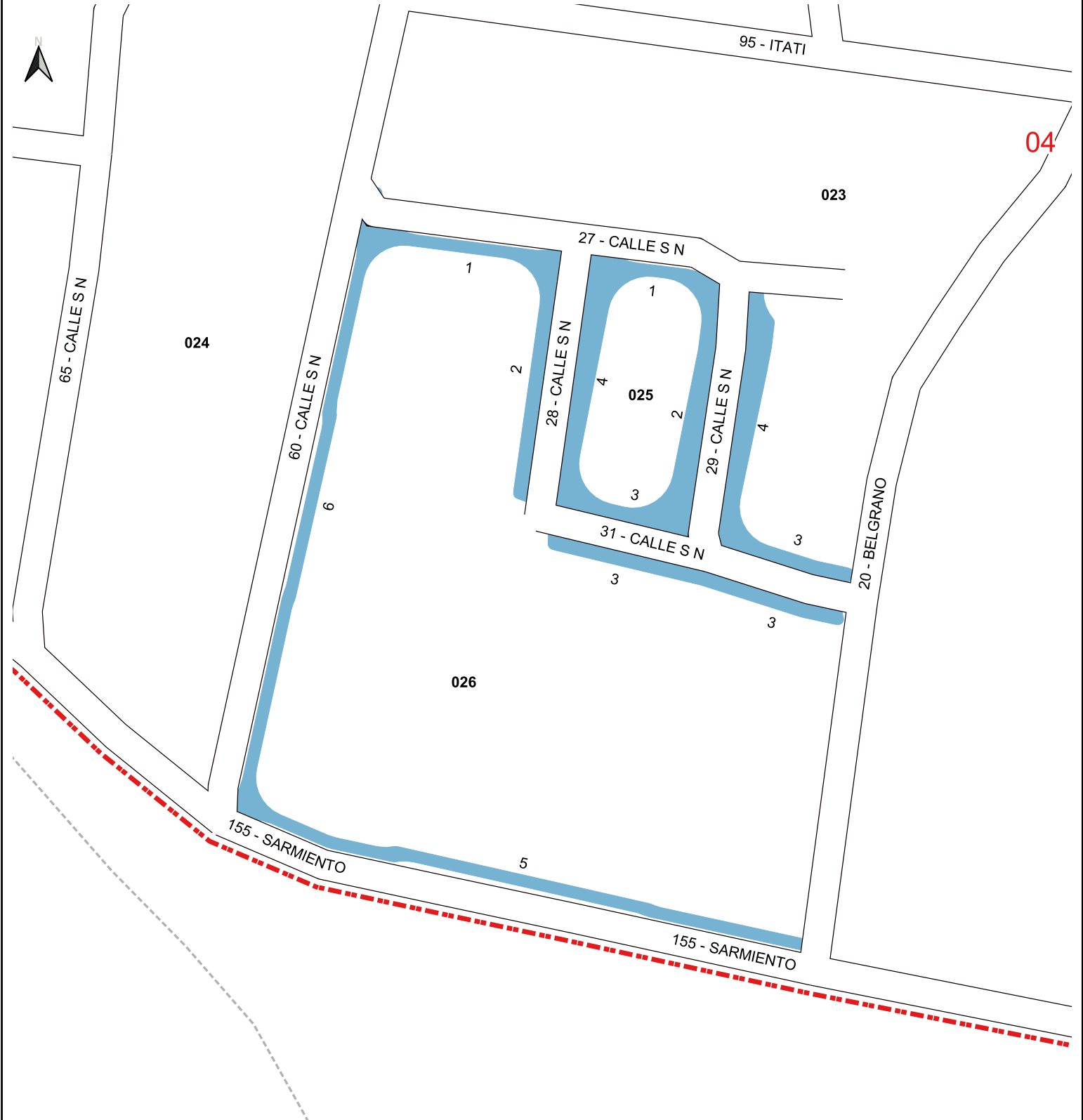
**C O P I A R E N S E D E**

**UBICACIÓN GEOGRÁFICA**

Provincia: (18) CORRIENTES  
 Depto: (014) BERÓN DE ASTRADA  
 Localidad: (010) SAN ANTONIO DE ITATÍ

Fracción: 02  
 Radio: 04  
 Segmento: 08

Escala 1:1800  
 POSGAR94 / Faja 6 - EPSG:22186  
 Fuente: DPE - INDEC  
 Elaborado por: DPE - INDEC  
 Coordinación del Sistema  
 Geoestadístico  
 Fecha de Elaboración: 2022



LEYENDA							
Código	Nombre de calle		Límite de Fracción		Alambrado		Cementerio
2933	GOMEZ CARRILLO		Límite de Radio		Otro		Edificio Público
	Vivienda Colectiva		Ferrocarril		Escuela		Hospital
					Iglesia		Terminal de Omnibus
					Plaza		Policía
					Estación de FFCC		

**DESCRIPCIÓN**

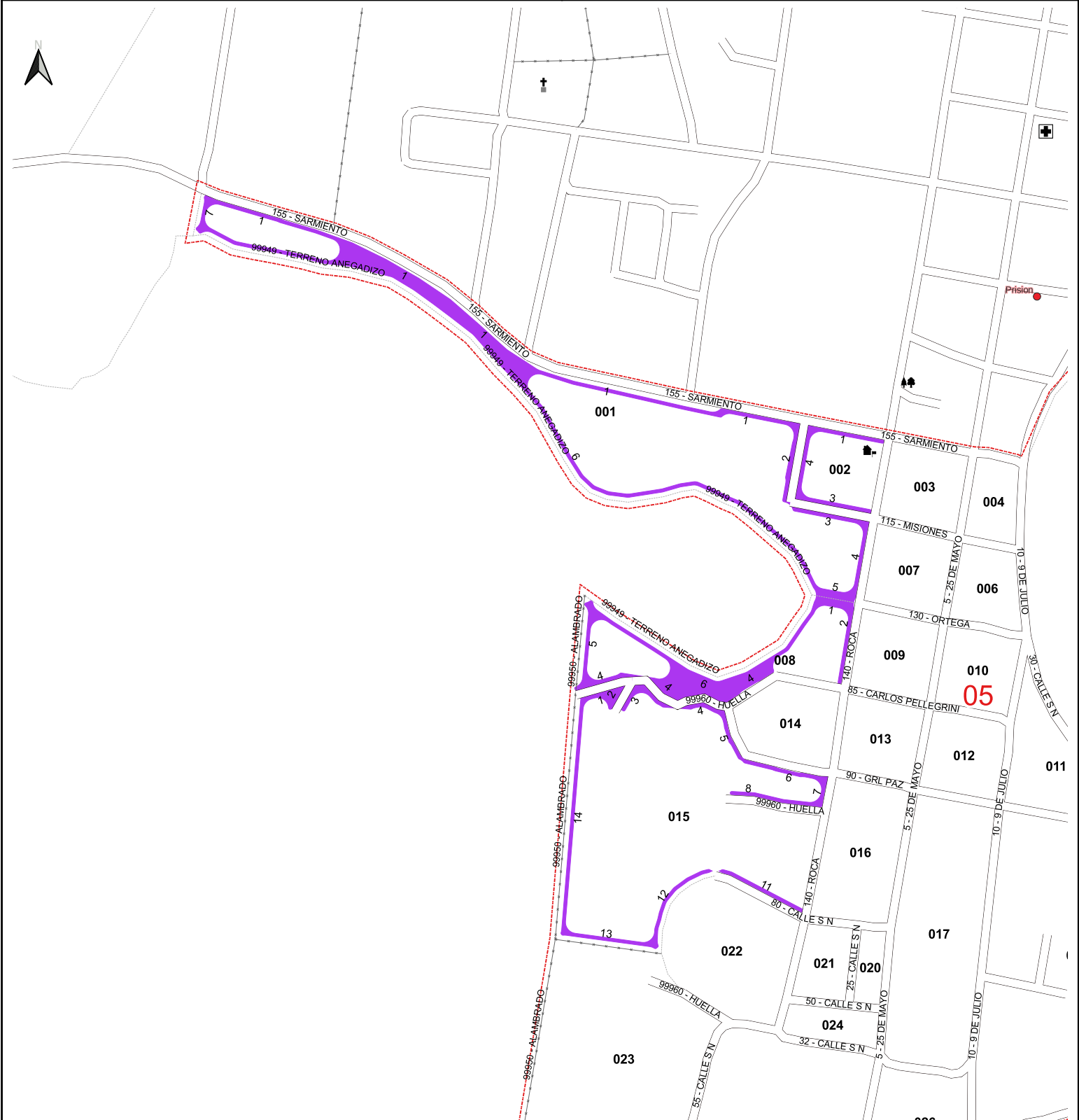
Inicio: Manzana 023: Lado 03 completo 31 - CALLE S N, Lado 04 completo 29 - CALLE S N  
 Manzana 025 completa  
 Manzana 026: Lado 05 completo 155 - SARMIENTO, Lado 06 completo 60 - CALLE S N, Lado 01 completo 27 - CALLE S N, Lado 02 completo 28 - CALLE S N, Lado 03 completo 31 - CALLE S N

**UBICACIÓN GEOGRÁFICA**

Provincia: (18) CORRIENTES  
 Depto: (014) BERÓN DE ASTRADA  
 Localidad: (010) SAN ANTONIO DE ITATÍ















Fracción: 02  
 Radio: 05  
 Segmento: 01

Escala 1:6700  
 POSGAR94 / Faja 6 - EPSG:22186  
 Fuente: DPE - INDEC  
 Elaborado por: DPE - INDEC  
 Coordinación del Sistema  
 Geoestadístico  
 Fecha de Elaboración: 2022



**LEYENDA**

Código Nombre de calle  
 -----  
 2933 - GOMEZ CARRILLO  
 ● Vivienda Colectiva

- |  |   |  |  |   |
|--|---|--|--|---|
|  Límite de Fracción |  Alambrado |  Cementerio       |  Estación de FFCC |  Plaza               |
|  Límite de Radio    |  Otro      |  Edificio Público |  Hospital         |  Policía             |
|  Ferrocarril        |   |  Escuela          |  Iglesia          |  Terminal de Omnibus |

**DESCRIPCIÓN**

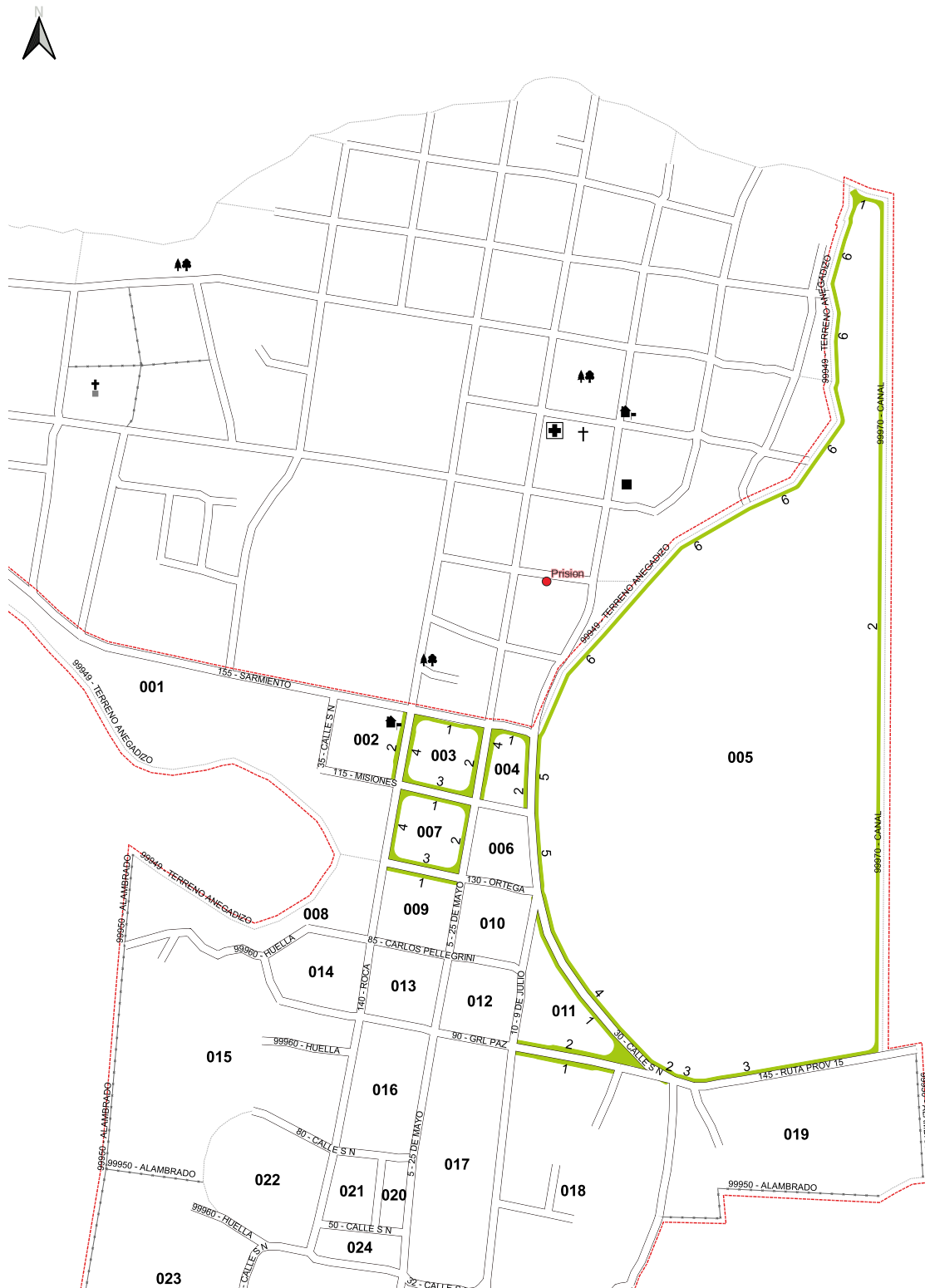
Inicio: Manzana 001 completa  
 Manzana 002: Lado 03 completo 115 - MISIONES, Lado 04 completo 35 - CALLE S N, Lado 01 completo 155 - SARMIENTO  
 Manzana 008: Lado 04 completo 99960 - HUELLA, Lado 05 completo 99950 - ALAMBRADO, Lado 06 completo 99949 - TERRENO ANEGADIZO, Lado 01 completo 99955 - IMAGINARIO, Lado 02 completo 140 - ROCA  
 Manzana 015: Lado 11 completo 80 - CALLE S N, Lado 12 completo 99949 - TERRENO ANEGADIZO, Lado 13 completo 99950 - ALAMBRADO, Lado 14 completo 99950 - ALAMBRADO, Lado 01 completo 99960 - HUELLA, Lado 02 completo 99960 - HUELLA, Lado 03 completo 99960 - HUELLA, Lado 04 completo 99960 - HUELLA, Lado 05 completo 99960 - HUELLA, Lado 06 completo 90 - GRL PAZ, Lado 07 completo 140 - ROCA, Lado 08 completo 99960 - HUELLA

**UBICACIÓN GEOGRÁFICA**

Provincia: (18) CORRIENTES  
 Depto: (014) BERÓN DE ASTRADA  
 Localidad: (010) SAN ANTONIO DE ITATÍ

Fracción: 02  
 Radio: 05  
 Segmento: 02

Escala 1:8700  
 POSGAR94 / Faja 6 - EPSG:22186  
 Fuente: DPE - INDEC  
 Elaborado por: DPE - INDEC  
 Coordinación del Sistema  
 Geoestadístico  
 Fecha de Elaboración: 2022



**LEYENDA**

<p>Código    Nombre de calle</p> <p>-----</p> <p>2933 - GOMEZ CARRILLO</p> <p>●    Vivienda Colectiva</p>	<p>— Límite de Fracción</p> <p>- - - Límite de Radio</p> <p>— Ferrocarril</p>	<p>✕ ✕ Alambrado</p> <p>— Otro</p>	<p>⚰ Cementerio</p> <p>🏢 Edificio Público</p> <p>🎓 Escuela</p>	<p>🚆 Estación de FFCC</p> <p>🏥 Hospital</p> <p>✚ Iglesia</p>	<p>🌳 Plaza</p> <p>🚔 Policía</p> <p>🚌 Terminal de Omnibus</p>
---	---	------------------------------------	--	--	--

**DESCRIPCIÓN**

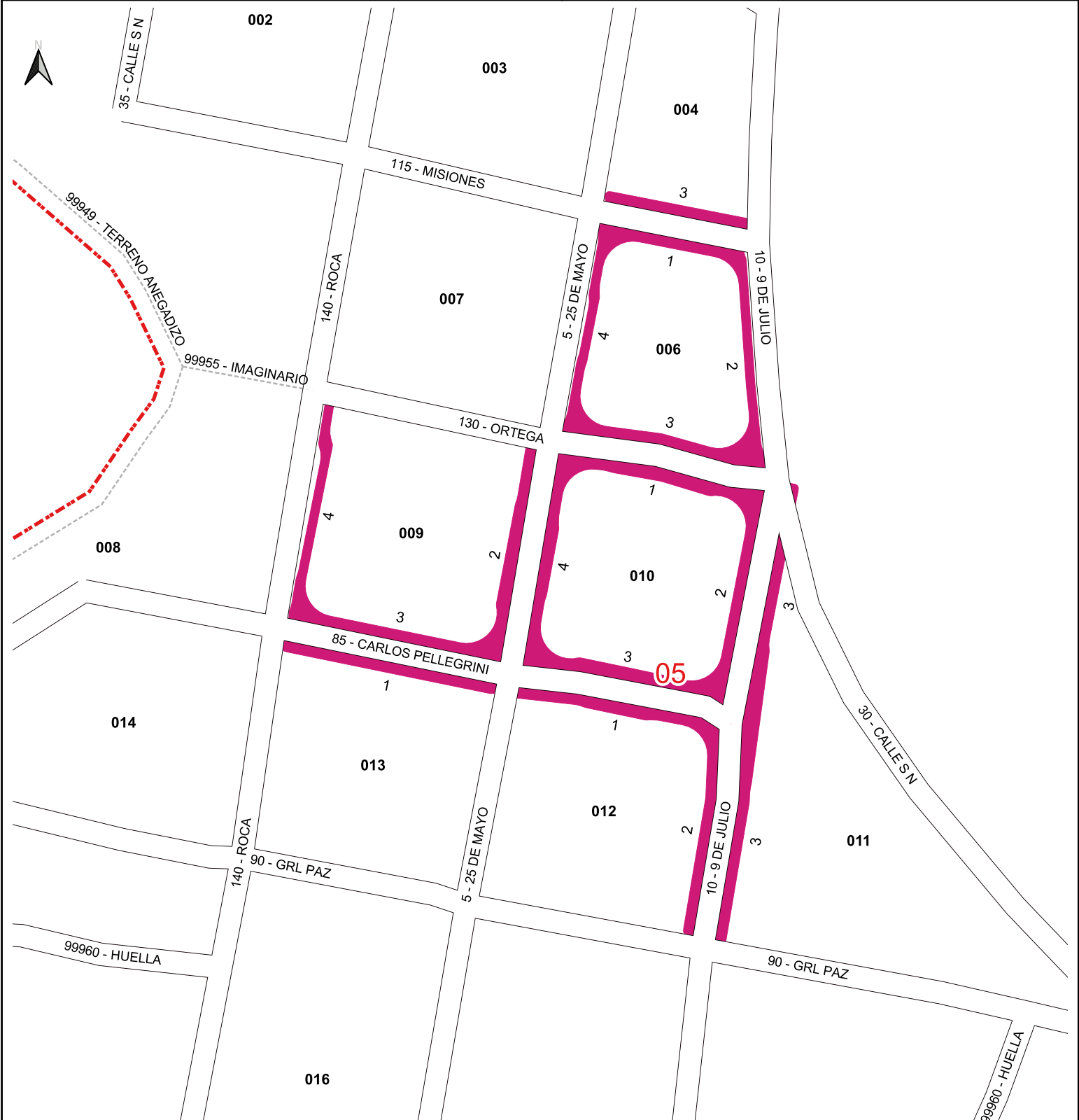
Inicio: Manzana 002: Lado 02 completo 140 - ROCA Manzana 003 completa Manzana 004: Lado 04 completo 5 - 25 DE MAYO, Lado 01 completo 155 - SARMIENTO, Lado 02 completo 10 - 9 DE JULIO Manzana 005 completa Manzana 007 completa Manzana 009: Lado 01 completo 130 - ORTEGA Manzana 011: Lado 01 completo 30 - CALLE S N, Lado 02 completo 90 - GRL PAZ Manzana 018: Lado 01 completo 90 - GRL PAZ

**UBICACIÓN GEOGRÁFICA**

Provincia: (18) CORRIENTES  
 Depto: (014) BERÓN DE ASTRADA  
 Localidad: (010) SAN ANTONIO DE ITATÍ

Fracción: 02  
 Radio: 05  
 Segmento: 03

Escala 1:2400  
 POSGAR94 / Faja 6 - EPSG:22186  
 Fuente: DPE - INDEC  
 Elaborado por: DPE - INDEC  
 Coordinación del Sistema  
 Geoestadístico  
 Fecha de Elaboración: 2022



**LEYENDA**

<p>Código    Nombre de calle</p> <p>-----</p> <p>2933 - GOMEZ CARRILLO</p> <p>●    Vivienda Colectiva</p>	<p>— Límite de Fracción</p> <p>- - - Límite de Radio</p> <p>— Ferrocarril</p>	<p>✕ — ✕ Alambrado</p> <p>- - - - - Otro</p>	<p>⚰ Cementerio</p> <p>🏢 Edificio Público</p> <p>🎓 Escuela</p>	<p>🚆 Estación de FFCC</p> <p>🏥 Hospital</p> <p>✝ Iglesia</p>	<p>🌳 Plaza</p> <p>🚔 Policía</p> <p>🚌 Terminal de Omnibus</p>
---	---	--	--	--	--

**DESCRIPCIÓN**

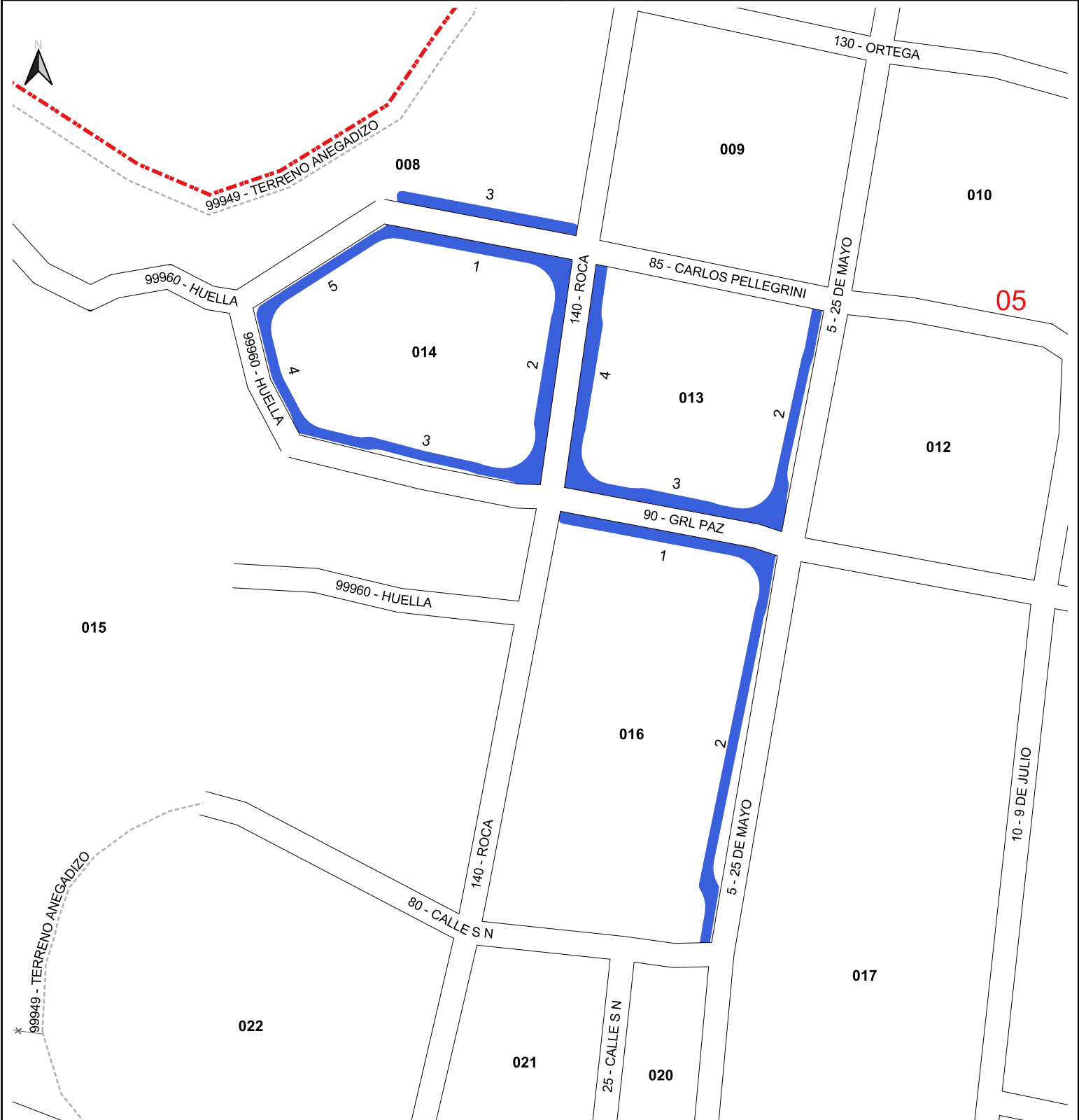
Inicio: Manzana 004: Lado 03 completo 115 - MISIONES Manzana 006 completa Manzana 009: Lado 02 completo 5 - 25 DE MAYO, Lado 03 completo 85 - CARLOS PELLEGRINI, Lado 04 completo 140 - ROCA Manzana 010 completa Manzana 011: Lado 03 completo 10 - 9 DE JULIO Manzana 012: Lado 01 completo 85 - CARLOS PELLEGRINI, Lado 02 completo 10 - 9 DE JULIO Manzana 013: Lado 01 completo 85 - CARLOS PELLEGRINI

**UBICACIÓN GEOGRÁFICA**

Provincia: (18) CORRIENTES  
 Depto: (014) BERÓN DE ASTRADA  
 Localidad: (010) SAN ANTONIO DE ITATÍ

Fracción: 02  
 Radio: 05  
 Segmento: 04

Escala 1:2300  
 POSGAR94 / Faja 6 - EPSG:22186  
 Fuente: DPE - INDEC  
 Elaborado por: DPE - INDEC  
 Coordinación del Sistema  
 Geoestadístico  
 Fecha de Elaboración: 2022



**LEYENDA**

Código	Nombre de calle	Límite de Fracción	Alambrado	Cementerio	Estación de FFCC	Plaza
2933	- GOMEZ CARRILLO	Límite de Radio	Otro	Edificio Público	Hospital	Policía
	Vivienda Colectiva	Ferrocarril		Escuela	Iglesia	Terminal de Omnibus

**DESCRIPCIÓN**

Inicio: Manzana 008: Lado 03 completo 85 - CARLOS PELLEGRINI Manzana 013: Lado 02 completo 5 - 25 DE MAYO, Lado 03 completo 90 - GRL PAZ, Lado 04 completo 140 - ROCA Manzana 014 completa Manzana 016: Lado 01 completo 90 - GRL PAZ, Lado 02 completo 5 - 25 DE MAYO

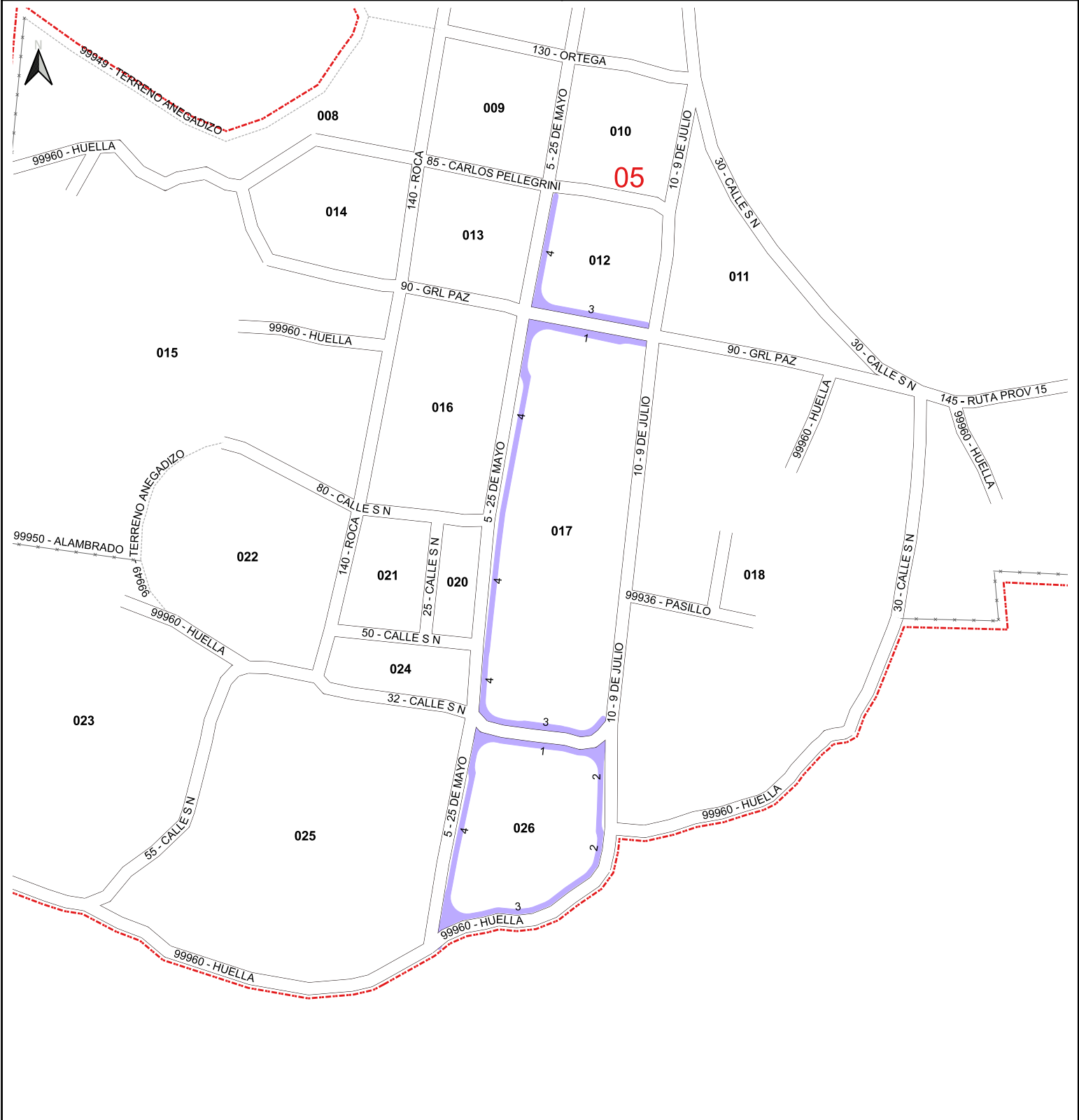


**UBICACIÓN GEOGRÁFICA**

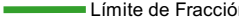
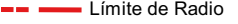
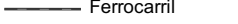
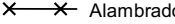

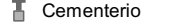
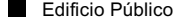
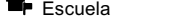
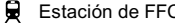

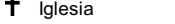
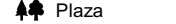
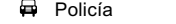
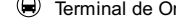
Provincia: (18) CORRIENTES  
 Depto: (014) BERÓN DE ASTRADA  
 Localidad: (010) SAN ANTONIO DE ITATÍ

Fracción: 02  
 Radio: 05  
 Segmento: 05

Escala 1:4400  
 POSGAR94 / Faja 6 - EPSG:22186  
 Fuente: DPE - INDEC  
 Elaborado por: DPE - INDEC  
 Coordinación del Sistema Geoestadístico  
 Fecha de Elaboración: 2022



**LEYENDA**

<p>Código    Nombre de calle</p> <p>-----</p> <p>2933 - GOMEZ CARRILLO</p> <p>●    Vivienda Colectiva</p>	<p> Límite de Fracción</p> <p> Límite de Radio</p> <p> Ferrocarril</p>	<p> Alambrado</p> <p> Otro</p>	<p> Cementerio</p> <p> Edificio Público</p> <p> Escuela</p>	<p> Estación de FFCC</p> <p> Hospital</p> <p> Iglesia</p>	<p> Plaza</p> <p> Policía</p> <p> Terminal de Omnibus</p>
---	---	--	---	--	--

**DESCRIPCIÓN**

Inicio: Manzana 012: Lado 03 completo 90 - GRL PAZ, Lado 04 completo 5 - 25 DE MAYO  
 Manzana 017: Lado 03 completo 32 - CALLE S N, Lado 04 completo 5 - 25 DE MAYO, Lado 01 completo 90 - GRL PAZ  
 Manzana 026 completa



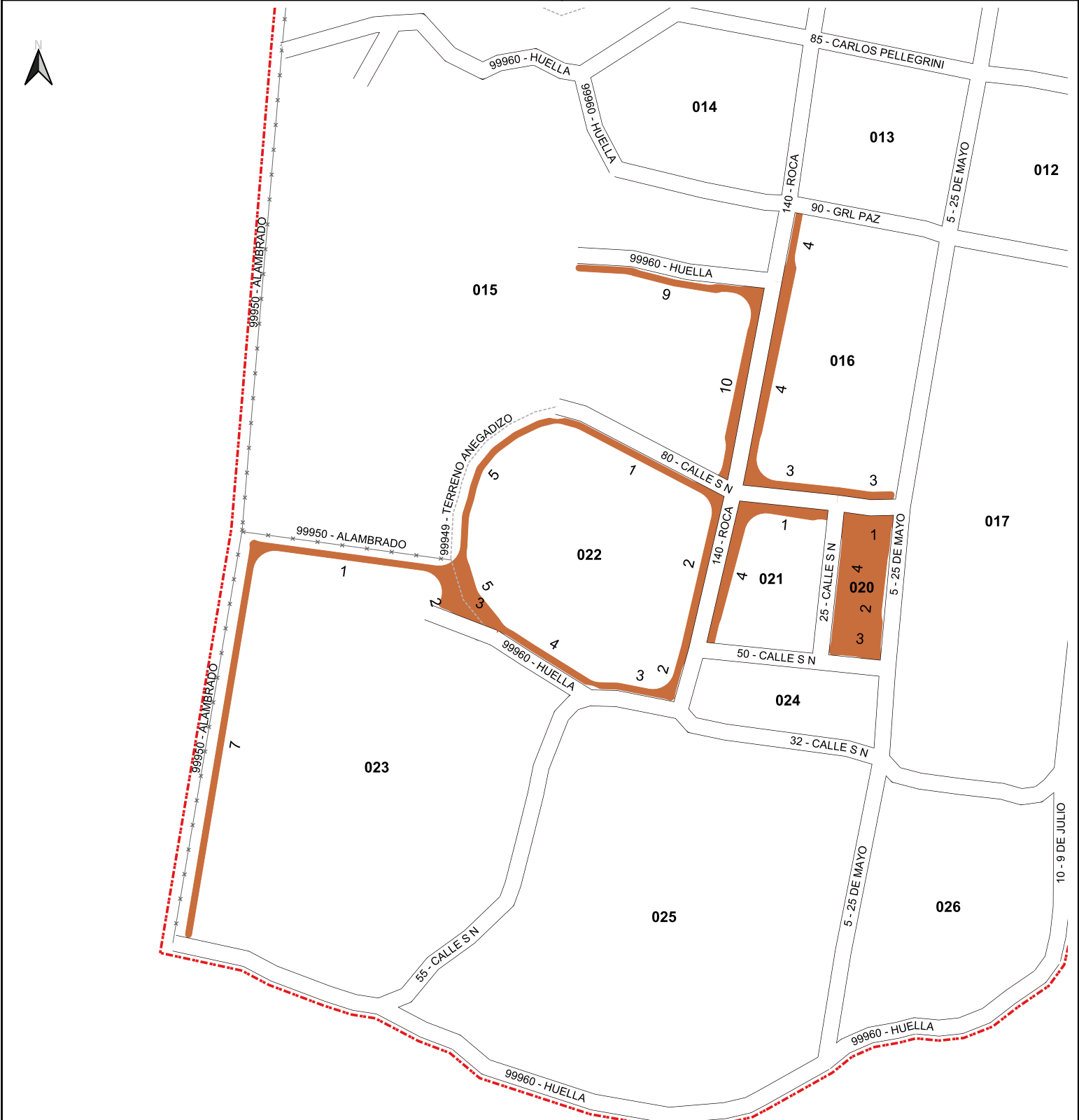
## C O P I A R E N S E D E

### UBICACIÓN GEOGRÁFICA

Provincia: (18) CORRIENTES  
 Depto: (014) BERÓN DE ASTRADA  
 Localidad: (010) SAN ANTONIO DE ITATÍ

Fracción: 02  
 Radio: 05  
 Segmento: 06

Escala 1:3400  
 POSGAR94 / Faja 6 - EPSG:22186  
 Fuente: DPE - INDEC  
 Elaborado por: DPE - INDEC  
 Coordinación del Sistema Geoestadístico  
 Fecha de Elaboración: 2022



### LEYENDA

Código Nombre de calle  
 -----  
 2933 - GOMEZ CARRILLO  
 ● Vivienda Colectiva

- |                    |           |                  |                  |                     |
|--------------------|-----------|------------------|------------------|---------------------|
| Límite de Fracción | Alambrado | Cementerio       | Estación de FFCC | Plaza               |
| Límite de Radio    | Otro      | Edificio Público | Hospital         | Policía             |
| Ferrocarril        |           | Escuela          | Iglesia          | Terminal de Omnibus |

### DESCRIPCIÓN

Inicio: Manzana 015: Lado 09 completo 99960 - HUELLA, Lado 10 completo 140 - ROCA  
 Manzana 016: Lado 03 completo 80 - CALLE S N, Lado 04 completo 140 - ROCA  
 Manzana 020 completa Manzana 021: Lado 04 completo 140 - ROCA, Lado 01 completo 80 - CALLE S N  
 Manzana 022 completa Manzana 023: Lado 07 completo 99950 - ALAMBRADO, Lado 01 completo 99950 - ALAMBRADO, Lado 02 completo 99949 - TERRENO ANEGADIZO, Lado 03 completo 99960 - HUELLA

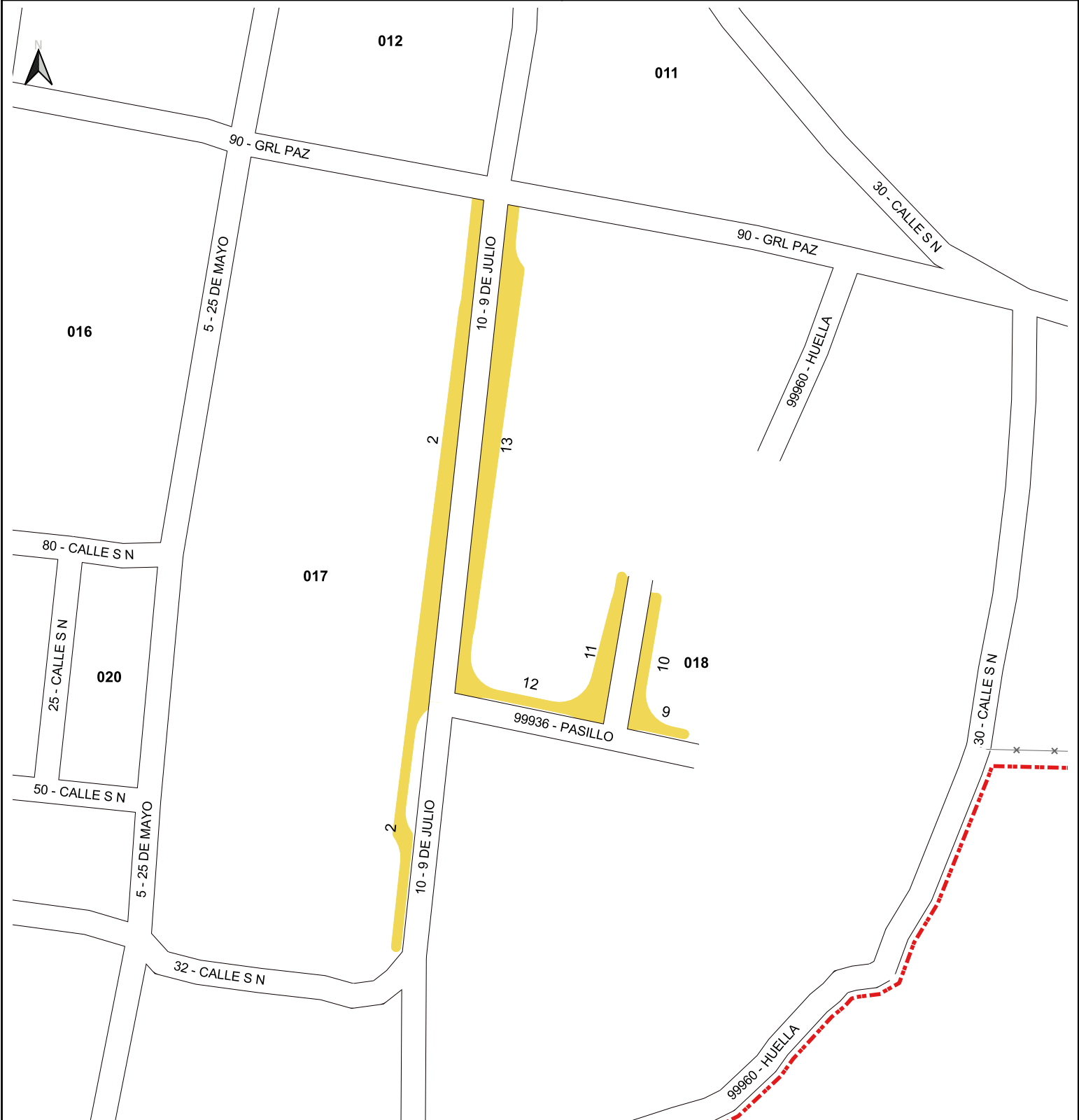
**C O P I A R   E N   S E D E**

**UBICACIÓN GEOGRÁFICA**

Provincia: (18) CORRIENTES  
 Depto: (014) BERÓN DE ASTRADA  
 Localidad: (010) SAN ANTONIO DE ITATÍ

Fracción: 02  
 Radio: 05  
 Segmento: 07

Escala 1:2200  
 POSGAR94 / Faja 6 - EPSG:22186  
 Fuente: DPE - INDEC  
 Elaborado por: DPE - INDEC  
 Coordinación del Sistema  
 Geoestadístico  
 Fecha de Elaboración: 2022



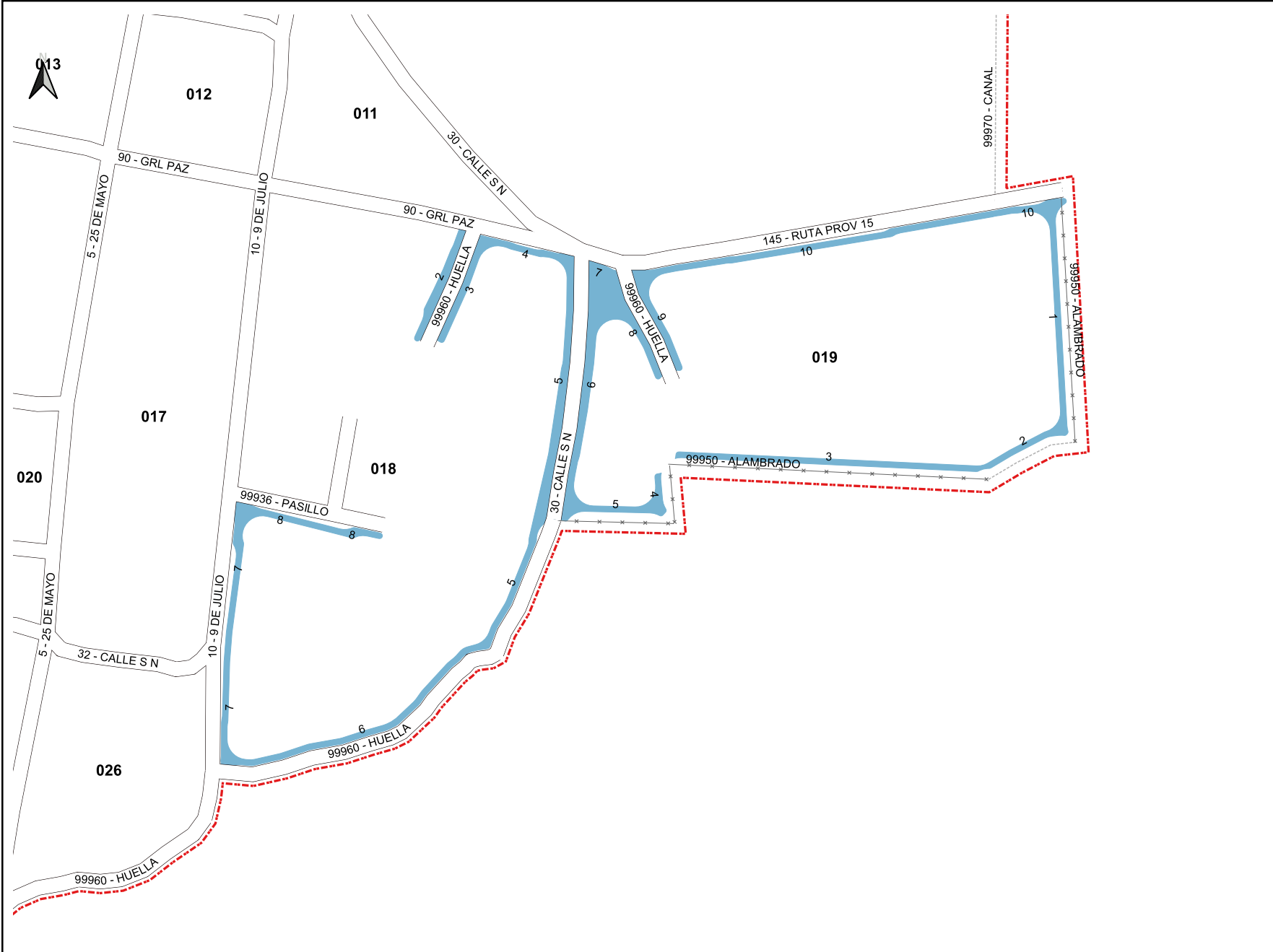
**LEYENDA**

Código    Nombre de calle  
 -----  
 2933 - GOMEZ CARRILLO  
 ●    Vivienda Colectiva

- |                    |           |                  |                  |                     |
|--------------------|-----------|------------------|------------------|---------------------|
| Límite de Fracción | Alambrado | Cementerio       | Estación de FFCC | Plaza               |
| Límite de Radio    | Otro      | Edificio Público | Hospital         | Policía             |
| Ferrocarril        |           | Escuela          | Iglesia          | Terminal de Omnibus |

**DESCRIPCIÓN**

Inicio: Manzana 017: Lado 02 completo 10 - 9 DE JULIO Manzana 018: Lado 09 completo 99936 - PASILLO, Lado 10 completo 99936 - PASILLO, Lado 11 completo 99936 - PASILLO, Lado 12 completo 99936 - PASILLO, Lado 13 completo 10 - 9 DE JULIO



**UBICACIÓN GEOGRÁFICA**

Provincia: (18) CORRIENTES  
 Depto: (014) BERÓN DE ASTRADA  
 Localidad: (010) SAN ANTONIO DE ITATÍ

C O P I A R E N S E D E

Fracción: 02  
 Radio: 05  
 Segmento: 08

**LEYENDA**

Código	Nombre de calle
2933-	GOMEZ CARRILLO

-  Vivienda Colectiva
-  Límite de Fracción
-  Límite de Radio
-  Ferrocarril
-  Alambrado
-  Otro
-  Cementerio
-  Edificio Público
-  Escuela
-  Estación de FFCC
-  Hospital
-  Iglesia
-  Plaza
-  Policía
-  Terminal de Omnibus

**DESCRIPCIÓN**

Inicio: Manzana 018: Lado 02 completo 99960 - HUELLA, Lado 03 completo 99960 - HUELLA, Lado 04 completo 90 - GRL PAZ, Lado 05 completo 30 - CALLE S N, Lado 06 completo 99960 - HUELLA, Lado 07 completo 10 - 9 DE JULIO, Lado 08 completo 99936 - PASILLO Manzana 019 completa

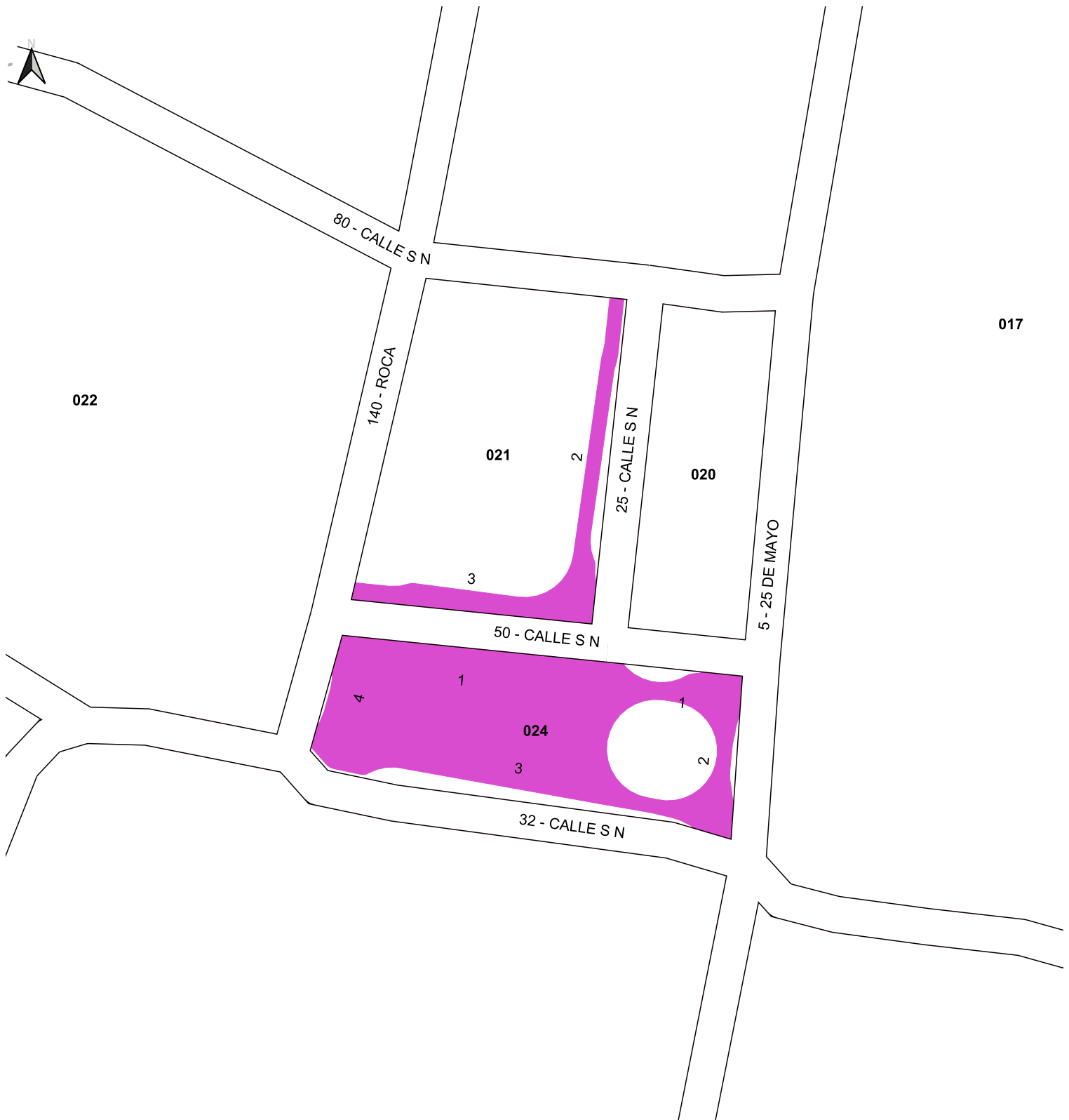
Escala 1:3800  
 POSGAR94 / Faja 6 - EPSG:22186  
 Fuente: DPE - INDEC  
 Elaborado por: DPE - INDEC  
 Coordinación del Sistema Geoestadístico  
 Fecha de Elaboración: 2022

**UBICACIÓN GEOGRÁFICA**

Provincia: (18) CORRIENTES  
 Depto: (014) BERÓN DE ASTRADA  
 Localidad: (010) SAN ANTONIO DE ITATÍ

Fracción: 02  
 Radio: 05  
 Segmento: 09

Escala 1:1500  
 POSGAR94 / Faja 6 - EPSG:22186  
 Fuente: DPE - INDEC  
 Elaborado por: DPE - INDEC  
 Coordinación del Sistema  
 Geoestadístico  
 Fecha de Elaboración: 2022



**LEYENDA**

Código    Nombre de calle  
 -----  
 2933 - GOMEZ CARRILLO  
 ●    Vivienda Colectiva

— Límite de Fracción  
 - - - Límite de Radio  
 — Ferrocarril

✕—✕ Alambrado  
 - - - Otro

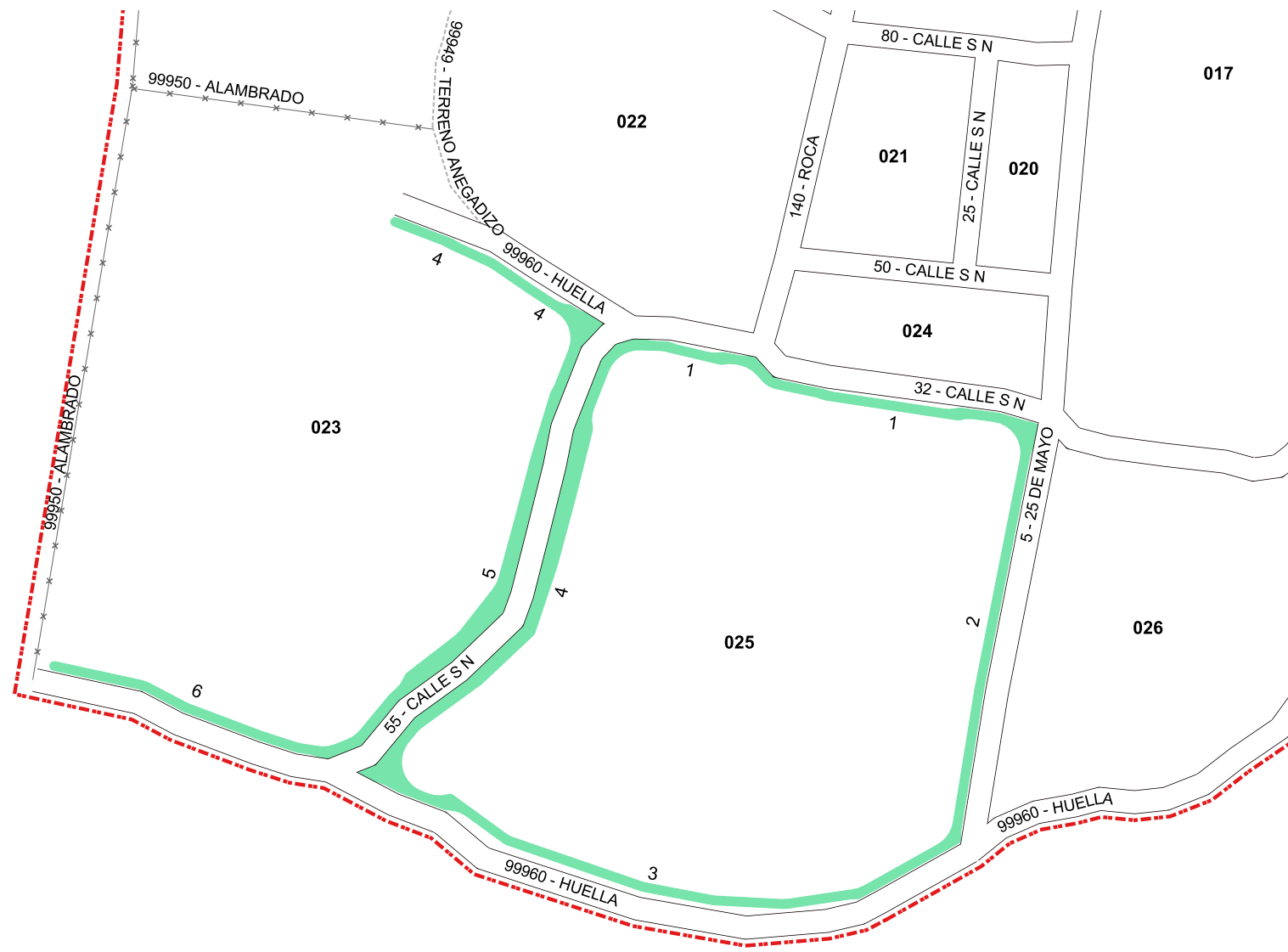
⚰ Cementerio  
 ■ Edificio Público  
 🏫 Escuela

🚆 Estación de FFCC  
 🏥 Hospital  
 ⛪ Iglesia

🌳 Plaza  
 🚔 Policía  
 🚌 Terminal de Omnibus

**DESCRIPCIÓN**

Inicio: Manzana 021: Lado 02 completo 25 - CALLE S N, Lado 03 completo 50 - CALLE S N Manzana 024 completa



017



**UBICACIÓN GEOGRÁFICA**

Provincia: (18) CORRIENTES  
 Depto: (014) BERÓN DE ASTRADA  
 Localidad: (010) SAN ANTONIO DE ITATÍ

Fracción: 02  
 Radio: 05  
 Segmento: 10

C  
O  
P  
I  
A  
R  
  
E  
N  
  
S  
E  
D  
E

**LEYENDA**

Código Nombre de calle

- 2933- GOMEZ CARRILLO
- Vivienda Colectiva
- Límite de Fracción
- Límite de Radio
- Ferrocarril
- Alambrado
- Otro
- Cementerio
- Edificio Público
- Escuela
- Estación de FFCC
- Hospital
- Iglesia
- Plaza
- Policía
- Terminal de Omnibus

**DESCRIPCIÓN**

Inicio: Manzana 023: Lado 04 completo 99960 - HUELLA, Lado 05 completo 55 - CALLE S N, Lado 06 completo 55 - CALLE S N Manzana 025 completa

Escala 1:2900  
 POSGAR94 / Faja 6 - EPSG:22186  
 Fuente: DPE - INDEC  
 Elaborado por: DPE - INDEC  
 Coordinación del Sistema Geoestadístico  
 Fecha de Elaboración: 2022

**COPIAR EN SEDE**

**UBICACIÓN GEOGRÁFICA**

Provincia: (18) CORRIENTES  
 Depto: (014) BERÓN DE ASTRADA  
 Localidad: (010) SAN ANTONIO DE ITATÍ

Fracción: 03  
 Radio: 02  
 Segmento: 80

Escala 1:4000  
 POSGAR94 / Faja 6 - EPSG:22186  
 Fuente: DPE - INDEC  
 Elaborado por: DPE - INDEC  
 Coordinación del Sistema Geostatístico  
 Fecha de Elaboración: 2022



<b>LEYENDA</b>		Límite de Fracción	Alambrado	Cementerio	Estación de FFCC	Plaza
Código	Nombre de calle	Límite de Radio	Otro	Edificio Público	Hospital	Policía
2933	- GOMEZ CARRILLO	Ferrocarril		Escuela	Iglesia	Terminal de Omnibus
	Vivienda Colectiva					

**DESCRIPCIÓN**  
 Inicio: Manzana 001 completa Manzana 002 completa